



## *Autorità di Bacino Distrettuale dell' Appennino Meridionale*

Decreto del Segretario Generale n. 1351 del 22 DIC. 2021

**Oggetto:** *Approvazione modifica definitiva di perimetrazione e/o classificazione delle aree a rischio del Piano Stralcio per la Difesa dal Rischio Idrogeologico Aree di versante dell'ex Autorità di Bacino Interregionale della Basilicata, aggiornamento 2018 - UoM ITR 171- Basento Cavone Agri: - Comune di Pisticci e settori confinanti dei comuni di Pomarico Montescaglioso, Montalbano Jonico e Bernalda (MT)*

**VISTO** il decreto legislativo 3 aprile 2006, n. 152 e ss.mm.ii., recante "Norme in materia ambientale" ed in particolare la Parte terza – sezione I, recante "Norme in materia di difesa del suolo e lotta alla desertificazione";

**Vista** la direttiva 2007/60/CE del Parlamento europeo e del Consiglio del 23 ottobre 2007, relativa alla valutazione e alla gestione dei rischi di alluvioni, nonché il decreto legislativo 23 febbraio 2010, n. 49, recante "Attuazione della direttiva 2007/60/CE relativa alla valutazione e alla gestione dei rischi di alluvioni";

**Vista** la Legge 28 dicembre 2015, n. 221 recante "Disposizioni in materia ambientale per promuovere misure di green economy e per il contenimento dell'uso eccessivo di risorse naturali" che all'art. 51 detta "Norme in materia di Autorità di bacino" sostituendo integralmente gli articoli 63 e 64 del D.lgs n. 152/2006;

**Visto** in particolare l'art. 63 D.lgs 152/2006 s.m.i., come sostituito dall'art. 51 comma 2 della Legge 28 dicembre 2015, n 221 che al comma 1 istituisce in ciascun Distretto idrografico in cui è ripartito il territorio nazionale ai sensi dell'art. 64 del medesimo Decreto, l'Autorità di Bacino Distrettuale di seguito denominata "Autorità di Bacino", ente pubblico non economico che opera in conformità agli obbiettivi della parte terza del D.Lgs. 152/06 e s.m.i. e uniforma la propria attività a criteri di efficienza, efficacia, economicità e pubblicità;

**Visto** l'art. 64 del D.Lgs. 152/06 e s.m.i. ed in particolare il comma 1, lettera e), ai sensi del quale il nuovo Distretto idrografico dell'Appennino Meridionale comprende i bacini nazionali, interregionali e regionali: Liri-Garigliano, Volturno, Sele, Sinni e Noce, Bradano, Saccione, Fortore e Biferno, Ofanto, Lao, Trigno, bacini della Campania, bacini della Puglia, bacini della Basilicata, bacini della Calabria, bacini del Molise;

**Visto** il Decreto del Ministro dell'Ambiente e della Tutela del Territorio e del Mare n. 294 del 25 ottobre 2016, recante "Disciplina dell'attribuzione e del trasferimento alle Autorità di bacino distrettuali del personale e delle risorse strumentali, ivi comprese le sedi, e finanziarie delle Autorità di bacino, di cui alla legge 18 maggio 1989, n. 183", pubblicato sulla G.U. n. 27 del 02/02/2017 - che ha disposto la soppressione delle Autorità di bacino ex legge 183/89 a decorrere dal 17 febbraio 2017;

**Visto** il D.P.C.M. del 14 luglio 2017 con il quale la dott.ssa Vera Corbelli è stata nominata Segretario Generale dell'Autorità di Bacino Distrettuale dell'Appennino Meridionale;

**Visto** il decreto del Presidente del Consiglio dei Ministri 4 Aprile 2018 recante "Individuazione e trasferimento delle unità di personale, delle risorse strumentali e finanziarie delle Autorità di bacino, di cui alla legge n. 183/1989, all'Autorità di bacino distrettuale dell'Appennino Meridionale e determinazione della dotazione organica dell'Autorità di bacino distrettuale dell'Appennino Meridionale, ai sensi dell'art. 63, comma 4, del decreto legislativo 3 aprile 2006, n. 152 e del decreto n. 294 del 25 ottobre 2016" pubblicato sulla Gazzetta Ufficiale n. 135 del 13 giugno 2018;

*UCV*



## *Autorità di Bacino Distrettuale dell' Appennino Meridionale*

**Visto** l'art. 170 del decreto legislativo 3 aprile 2006, n. 152 e s.m.i. che al comma 11 prevede che *"Fino all'emanazione di corrispondenti atti adottati in attuazione della parte III del presente decreto, restano validi ed efficaci i provvedimenti e gli atti emanati in attuazione delle disposizioni di legge abrogate dall'art. 175"*, nonché l'art. 175 del medesimo decreto;

**Visto** il D.M. n. 161 del 29/05/2019 e s.m.i che ha nominato i componenti della Conferenza Operativa dell'Autorità di bacino Distrettuale dell'Appennino Meridionale, come previsto dall' art.63, comma 9 del D.Lgs. 152/2006;

**Visto** l'art 68 comma 4-bis del D.Lgs. 152/2006, così come introdotto dall'art. 54 del D.L. 16.07.2020 n. 76 *"Misure urgenti per la semplificazione e l'innovazione digitale"*, convertito in Legge 11 settembre 2020 n. 120, che recita: *"Nelle more dell'adozione dei piani e dei relativi stralci, di cui agli articoli 65 e 67, comma 1, ovvero dei loro aggiornamenti, le modifiche della perimetrazione e/o classificazione delle aree a pericolosità e rischio dei piani stralcio relativi all'assetto idrogeologico emanati dalle soppresse Autorità di bacino di cui alla legge 18 maggio 1989, n. 183, derivanti dalla realizzazione di interventi collaudati per la mitigazione del rischio, dal verificarsi di nuovi eventi di dissesto idrogeologico o da approfondimenti puntuali del quadro conoscitivo, sono approvate con proprio atto dal Segretario Generale dell'Autorità di bacino distrettuale, d'intesa con la Regione territorialmente competente e previo parere della Conferenza Operativa"*;

**Visto** l'art 68 comma 4-ter del D.Lgs. 152/2006, così come introdotto dall'art. 54 del D.L. 16.07.2020 n. 76 *"Misure urgenti per la semplificazione e l'innovazione digitale"*, convertito in Legge 11 settembre 2020 n. 120, che recita: *" Gli aggiornamenti di piano di cui al comma 4-bis sono effettuati nel rispetto delle procedure di partecipazione previste dalle norme tecniche di attuazione dei piani di bacino vigenti nel territorio distrettuale e, comunque, garantendo adeguate forme di consultazione e osservazione sulle proposte di modifica"*;

**Visto** che con deliberazione del Comitato Istituzionale dell'Autorità di Bacino della Basilicata n. 26 del 05.12.2001 è stato approvato il primo Piano Stralcio per la Difesa dal Rischio Idrogeologico (G.U. n. 11 del 14.01.2002);

**Visti** i successivi aggiornamenti del Piano Stralcio per la Difesa dal Rischio Idrogeologico della ex Autorità di Bacino della Basilicata;

**Visti** gli articoli 1, 11, 16, 17, 21, 25 delle Norme Tecniche allegate al vigente PAI della ex Autorità di Bacino della Basilicata e la "Circolare esplicativa sul co. 1) dell'art.25 delle Norme di Attuazione (NdA) del Piano Stralcio per la difesa dal rischio idrogeologico (PAI)", approvata dal Comitato Istituzionale della ex Autorità di Bacino con delibera n. 20/2008, che contengono la disciplina relativa alle procedure di integrazione e modifiche del PAI ed alla istruttoria e valutazione delle istanze;

**Considerato** che la Segreteria Tecnica Operativa dell'Autorità di Distretto ha proceduto d'ufficio all'aggiornamento della carta del rischio da frana ai sensi dell' art. 25 delle NdA del PAI) nel territorio UoM ITR171- Basento Cavone Agri: - Pisticci e settori confinanti dei comuni di Pomarico, Montescaglioso, Bernalda (MT) a seguito della segnalazione di danni del Sig. Alberto Piccinno trasmessa alla ex AdB Basilicata con nota del 13 giugno 2017 riguardante l'area del centro abitato di Pisticci con particolare riferimento al Rione Dirupo;

**Considerato** che nelle more della nomina dei componenti della Conferenza Operativa di cui al comma 9, dell'art 63, del D.Lgs. 152/2006 ed al fine di provvedere agli adempimenti tecnico-amministrativi funzionali alla piena attuazione della riforma distrettuale, nonché a quelli tecnici previsti all'art. 12 comma 6 e 7 del

*lev*



## *Autorità di Bacino Distrettuale dell' Appennino Meridionale*

citato D.M è stato necessario, ai fini di semplificazione degli iter approvativi relativi alla pianificazione di bacino, procedere con modalità operative più snelle;

**Visto** il Decreto n. 63 del 23.01.2019, con il quale il Segretario dell'Autorità di Bacino Distrettuale, in ragione dei risultati delle attività istruttorie tecniche ed amministrative poste in essere dalla Segreteria Tecnica Operativa di cui al precedente punto ha adottato ai sensi dell'art.12, co. 7 del D.M. n. 294 del 25.10.2016 il Progetto di Variante al Piano Stralcio per la Difesa dal Rischio Idrogeologico-Aree di versante (ex Autorità di Bacino della Basilicata) relativamente ai Comuni di Policoro (MT), Scanzano Jonico (MT), Pisticci (MT), Tursi (MT), Rotondella (MT), Montalbano Jonico (MT), Pomarico (MT), Montescaglioso (MT), Bernalda (MT), Castelmezzano (PZ) - Regione Basilicata, comune di Altamura (BA) - Regione Puglia, e alla Relazione Generale del medesimo PAI;

**Considerato** che a decorrere dalla data di pubblicazione del suddetto decreto su GU Serie Generale n.64 del 16.03.2019 sono state state espletate la fase consultiva e di presentazione delle osservazioni, (durata 45+45) da parte degli enti pubblici coinvolti nel procedimento, per il comune di Pisticci (Autolinee Liscio s.r.l. con nota del 29/04/2019 -prot. AdB DAM n. 422 del 30/04/2019 e ECOBAS s.r.l., con nota prot. n.25/19 del 29/04/2019 -prot. AdB DAM n. 423 del 30/04/2019,), esaminate ed istruite dall'Autorità di Bacino in vista della convocazione della Conferenza Programmatica, ai sensi dell'art. 68 co. 3 e 4 del D.L.gs 152/2006 e ss.mm.ii., da parte delle Regioni Basilicata, Calabria e Puglia;

**Tenuto** conto che nel frattempo è divenuto operativo l'organo della Conferenza Operativa, di cui all'art.63, comma 9 del Dlgs 152/2006.

**Visto** il D.M. n. 161 del 29/05/2019 che ha nominato i componenti della Conferenza Operativa dell'Autorità di bacino Distrettuale dell'Appennino Meridionale, come previsto dall' art.63, comma 9 del D.Lgs. 152/2006;

**Considerato** che Conferenza Operativa nella seduta del 17/12/2019, ha espresso parere favorevole. relativamente al Progetto di Variante al Piano Stralcio per la Difesa dal rischio Idrogeologico-Aree di versante agg. 2018 per i comuni di Policoro (MT), Scanzano Jonico (MT), Pisticci (MT), Tursi (MT), Rotondella (MT), Montalbano Jonico (MT), Pomarico (MT), Montescaglioso (MT), Bernalda (MT), Castelmezzano (PZ) - Regione Basilicata, comune di Altamura (BA) - Regione Puglia, nonché alla Relazione Generale del medesimo PAI; giusta delibera n. 9.1;

**VISTA** la delibera n.4.9.1 del 20/12/2019 con la quale la Conferenza Istituzionale Permanente, ha adottato, tra gli altri, ai sensi degli artt. 66 e 67 del D.LGS 152/2006 e ss.mm.ii., il Progetto di Variante al Piano Stralcio per la Difesa dal Rischio Idrogeologico-Aree di versante (ex Autorità di Bacino della Basilicata) aggiornamento 2018, relativamente ai Comuni di Policoro (MT), Scanzano Jonico (MT), Pisticci (MT), Tursi (MT), Rotondella (MT), Montalbano Jonico (MT), Pomarico (MT), Montescaglioso (MT), Bernalda (MT), Castelmezzano (PZ) - Regione Basilicata, comune di Altamura (BA) - Regione Puglia, e alla Relazione Generale del medesimo PAI;

**Visto** che l'avviso dell'avvenuta adozione di cui sopra è stato pubblicato in GURI del 14 aprile 2020 n. 98 e che il Segretario Generale dell'Autorità di Bacino Distrettuale dell'Appennino Meridionale, ha provveduto a darne comunicazione agli enti interessati con nota prot n. 7924 del 24 aprile 2020, chiedendo agli stessi di dare avvio alle procedure di informazione degli atti ai fini dello svolgimento della prevista consultazione ed eventuale presentazione delle osservazioni secondo le modalità ed i tempi previsti nella suddetta delibera del Conferenza Istituzionale Permanente;

*lev*



## *Autorità di Bacino Distrettuale dell' Appennino Meridionale*

**Tenuto Conto** che a conclusione del periodo di consultazione (durata 30+10 giorni) dalla data di pubblicazione della suddetta delibera sulla Gazzetta Ufficiale non sono pervenute osservazioni per i *Comuni Pisticci e settori confinanti dei comuni di Pomarico Montescaglioso, Montalbano Jonico e Bernalda (MT)*;

**VISTA** la nota prot. n. 23843 del 07/12/2020 del Segretario Generale con la quale è stata richiesta alla Regione Basilicata - Dipartimento Infrastrutture e Mobilità Direzione Generale la convocazione della Conferenza Programmatica di cui all'art. 68 del D.Lgs. 152/2006;

**Vista** la nota prot n. 152400 del 15/09/2021, acquisita al prot. dell'AdBDAM n. 25361 del 16/09/2021, con la quale la Regione Basilicata ha indetto la Conferenza Programmatica tra gli altri per il Progetto di Variante al Piano Stralcio per la Difesa dal Rischio Idrogeologico-Aree di versante (ex Autorità di Bacino della Basilicata) relativamente all'*aggiornamento 2018* relativamente ai Comuni di Policoro (MT), Scanzano Jonico (MT), Pisticci (MT), Tursi (MT), Rotondella (MT), Montalbano Jonico (MT), Pomarico (MT), Montescaglioso (MT), Bernalda (MT), Castelmezzano (PZ) - Regione Basilicata, comune di Altamura (BA) - Regione Puglia, e alla Relazione Generale del medesimo PAI; adottato dalla Conferenza Istituzionale Permanente;

**Visto** che la Conferenza Programmatica, ai sensi del comma 4, art.68, d.lgs 152/2006 e ss mm ed ii nella seduta del 15/10/2021 ha espresso parere favorevole al Progetto di Variante al Piano Stralcio per la Difesa dal Rischio Idrogeologico-Aree di versante (ex Autorità di Bacino della Basilicata) relativamente all'aggiornamento 2018 - UoM ITR171- Basento Cavone Agri: Comune di Pisticci e settori confinanti dei comuni di Pomarico, Montescaglioso e Bernalda (MT));

**Vista** la Legge 11 settembre n. 120 (pubblicata su G.U. n. 228 del 14.09.2020 S.O. n. 33) di conversione del decreto legge 16 luglio 2020 n. 76 "Misure urgenti per la semplificazione e l'innovazione digitale", che riporta all'articolo 54 alcune integrazioni all'articolo 68 del D.Lgs. n. 152 del 3 aprile 2006 per la semplificazione delle procedure in materia di interventi contro il dissesto idrogeologico relativamente a modifiche della perimetrazione e/o classificazione delle aree a pericolosità e rischio dei piani stralcio relativi all'assetto idrogeologico emanati dalle sopresse Autorità di bacino di cui alla legge 18 maggio 1989 e di adozione di correlate misure di salvaguardia (commi aggiunti 4 bis e 4 ter);

**Considerato** che l'istituzione del comma 4 bis, operato dalla citata legge 120/2020, contempla procedura semplificate per l'approvazione, tra l'altro, di approfondimenti puntuali del quadro conoscitivo;

**Considerato che** il comma 4-ter del D.Lgs. 152/06 stabilisce che "*Gli aggiornamenti di piano di cui al comma 4-bis sono effettuati nel rispetto delle procedure di partecipazione previste dalle norme tecniche di attuazione dei piani di bacino vigenti nel territorio distrettuale e, comunque, garantendo adeguate forme di consultazione e osservazione sulle proposte di modifica. Nelle more dell'espletamento delle procedure di aggiornamento, il Segretario generale dell'Autorità di bacino distrettuale può adottare, sulla base del parere della Conferenza Operativa, misure di salvaguardia che sono immediatamente vincolanti e restano in vigore sino all'approvazione dell'aggiornamento del piano di cui al comma 4-bis*";

**Vista** la nota prot. 17614 del 17/09/2020 con la quale il Segretario Generale, in attuazione delle disposizioni di cui ai succitati commi 4 bis e 4 ter dell'articolo 68 del D.Lgs. n.152 del 2006, ha prospettato al MATTM un iter procedurale attuativo delle disposizioni contenute nelle norme di semplificazione;

**Vista** la nota prot. n. 76476 del 30/09/2020 acquisita al protocollo dell'AdB con n.18629 del 01/10/2020 con la quale il MATTM ha riscontrato la proposta del Segretario Generale raccomandando "...omissis... di procedere nel rispetto della normativa successivamente intervenuta ...omissis...";

*lev*



## *Autorità di Bacino Distrettuale dell' Appennino Meridionale*

**Vista** la nota prot. n. 11329 del 04/02/2021 acquisita al protocollo con n. 3036 del 04/02/2021, con la quale il Direttore Generale della Direzione Generale del Ministero dell' Ambiente e della Tutela del Territorio e del Mare (oggi MITE) ha fornito indirizzi operativi per la procedura di applicazione dei commi 4-bis e 4-ter dell' art.68 del D.Lgs. n.152 del 2006 per tutti i casi in cui si verificano le fattispecie indicate nel medesimo art. 68;

**Considerato** che nell' ambito della sopra citata nota è specificato che in *“applicazione del generale canone del tempus regit actum, dovranno seguire questo percorso, oltre alle modifiche ai PAI che presentano le suddette caratteristiche e che sono state presentate successivamente all' entrata in vigore della norma in oggetto, anche tutte quelle per le quali è stata già avviata la procedura, ma che non sono state ancora adottate in via definitiva dalla Conferenza Istituzionale Permanente”*.

**Rilevato che** la suddetta modifica alla perimetrazione e/o classificazione delle aree a pericolosità geomorfologica del PAI in argomento rientra nella fattispecie prevista dal comma 4 bis dell' articolo 68 del D.Lgs. n. 152/2006, come integrato dalla L. N. 120 del 11.09.2020;

**Considerato** che le procedure indicate dal MATTM, con la richiamata nota prot. n. 11329 del 04/02/2021, prevedono, prima dell' approvazione delle proposte di ripermetrazione, l' espressione del parere da parte della Conferenza Operativa sulla modifica definitiva della perimetrazione e/o classificazione delle aree, così come eventualmente integrata con le eventuali modifiche apportate, e l' acquisizione di intesa con la Regione territorialmente interessata della proposta stessa, rimettendo ai Segretari Generali delle Autorità la possibilità di valutare, con le Regioni territorialmente competenti, l' acquisizione di tali intese già in sede di Conferenza Operativa;

**Vista** la nota agli atti prot. n. 19912 del 12.07.2021, con cui la Regione Basilicata ha accolto la proposta del Segretario Generale avanzata con nota prot. n. 15408 del 25.05.2021, relativa all' acquisizione dell' intesa con la stessa Regione in sede di Conferenza Operativa in relazione alle modifiche della perimetrazione e/o classificazione delle aree a pericolosità e rischio dei Piani stralcio di Assetto Idrogeologico; comunicando inoltre che, in caso di assenza del proprio rappresentante di sede di C.O., si consideri acquisito il proprio parere favorevole;

**Vista** la delibera n. 1.6 con la quale la Conferenza Operativa, nella seduta del 19/10/2021, ha espresso parere favorevole, ai sensi dell' art. 7 dello Statuto dell' Autorità di Bacino Distrettuale dell' Appennino Meridionale approvato con D.I. n. 52 del 26.02.2018, tra gli altri sulla modifica definitiva, dell' *aggiornamento 2018 - UoM ITR171- Basento Cavone Agri: Comune di Pisticci e settori confinanti dei comuni di Pomarico, Montescaglioso e Bernalda (MT)*;

**Ritenuto** di dover procedere, sulla base di quanto sopra esposto, all' assunzione del presente atto;

**Tutto quanto visto e considerato,**

### **DECRETA**

Le premesse costituiscono parte integrante del presente atto.

1. Di approvare, ai sensi dell' art. 68 comma 4 – bis del D.Lgs 152/2006 e s.m.i., la modifica definitiva alla perimetrazione e/o classificazione delle aree a pericolosità e rischio del Piano Stralcio per la Difesa dal Rischio Idrogeologico Aree di versante dell' ex Autorità di Bacino Interregionale della Basilicata dell' aggiornamento 2018 - aggiornamento 2018 - UoM ITR171- Basento Cavone Agri: *Comune di Pisticci e settori confinanti dei comuni di Pomarico, Montescaglioso e Bernalda (MT)*, così come riportate nei seguenti elaborati allegati al presente decreto:

*lev*



## *Autorità di Bacino Distrettuale dell'Appennino Meridionale*

- 
- Tavola con Aree a Rischio Idrogeologico (rischio frana) di inquadramento generale e Tavole 491142, 491151, 491152, 491153, 491154, 491162, 491163, 492133, 507021, 507031, 507032, 507033, 507034, 507041, 507043, 507044, 507071, 507081, 507082, 507084, 508011, 508012, 508013, 508014, 508022, 508023, 508024, 508052, 508053, 508054, 508061, 508091, 508104 in scala 1:10.000, contenenti la modifica della classificazione dell' area a rischio idrogeologico per il settore di territorio oggetto di modifica.
  - 2. Il presente decreto è pubblicato Bollettino Ufficiale della Regione Basilicata; lo stesso, unitamente agli allegati, è inoltre pubblicato sul sito istituzionale dell'Autorità di Bacino Distrettuale dell'Appennino Meridionale ([www.distrettoappenninomeridionale.it](http://www.distrettoappenninomeridionale.it)), nella *home page*, nella sezione Piani stralcio e Varianti e nella sezione Amministrazione Trasparente, sottosezione Pianificazione e Governo del Territorio, depositato e consultabile presso l'Autorità di Bacino Distrettuale dell'Appennino Meridionale – Sede Caserta.
  - 3. Il presente decreto entra in vigore il giorno successivo a quello della sua pubblicazione nel Bollettino Ufficiale della Regione Basilicata.
  - 4. Dell'approvazione di cui al presente Decreto verrà data comunicazione alla Conferenza Istituzionale Permanente (CIP) nella prima seduta utile, alla Regione Basilicata, alla Provincia di Matera ed alle Amministrazioni Comunali di Pisticci, di Pomarico, di Montescaglioso e di Bernalda (MT).

**Il Segretario Generale**  
*Dott.ssa Geol. Vera Corbelli*

*vev*

Autorità di Bacino  
Distrettuale  
dell'Appennino  
Meridionale  
Territorio ex AdB  
Basilicata

Piano Stralcio  
per la Difesa dal  
Rischio  
Idrogeologico

Tavola:  
491142

Aggiornamento  
Nov. 2021

Legenda

limiti  
amministrativi  
limiti  
comunal

Tipologie di Rischio

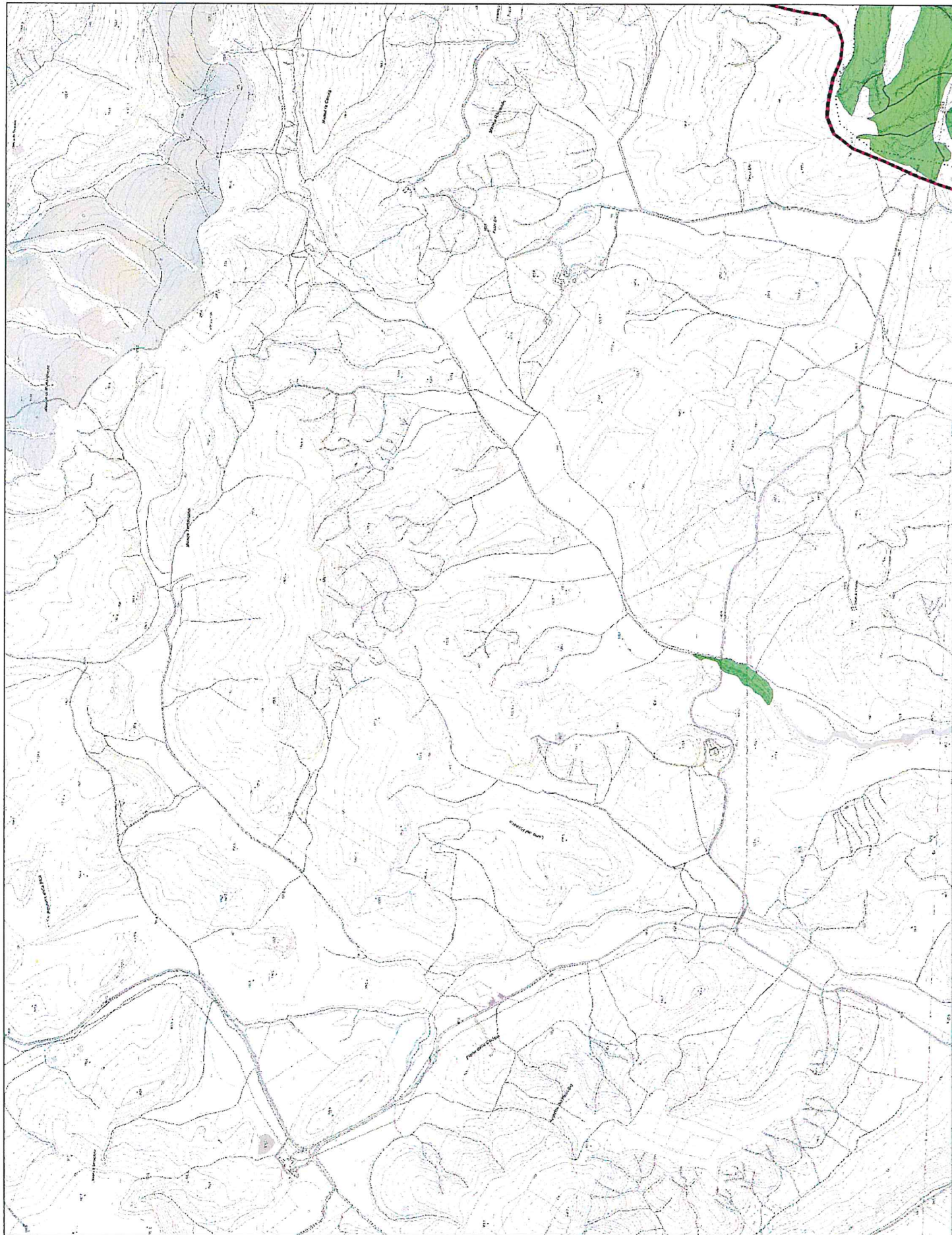
- R4 - Molto elevato
- R3 - Elevato
- R2 - Medio
- R1 - Moderato
- ASV - Aree assoggettate a verifica idrogeologica
- P - Aree pericolose
- Rb - Aree bonificate

Scala 1:10.000

Piano Stralcio  
delle Aree di  
Versante  
B - CARTA  
DEL RISCHIO



www.adb.basilicata.it







Autorità di Bacino  
Distrettuale  
dell'Appennino  
Meridionale  
Territorio ex AdB  
Basilicata

Piano Stralcio  
per la Difesa dal  
Rischio  
Idrogeologico

Tavola:  
491151

Aggiornamento  
Nov. 2021

Legenda


limiti  
amministrativi  
limiti  
comunali

Tipologie di Rischio

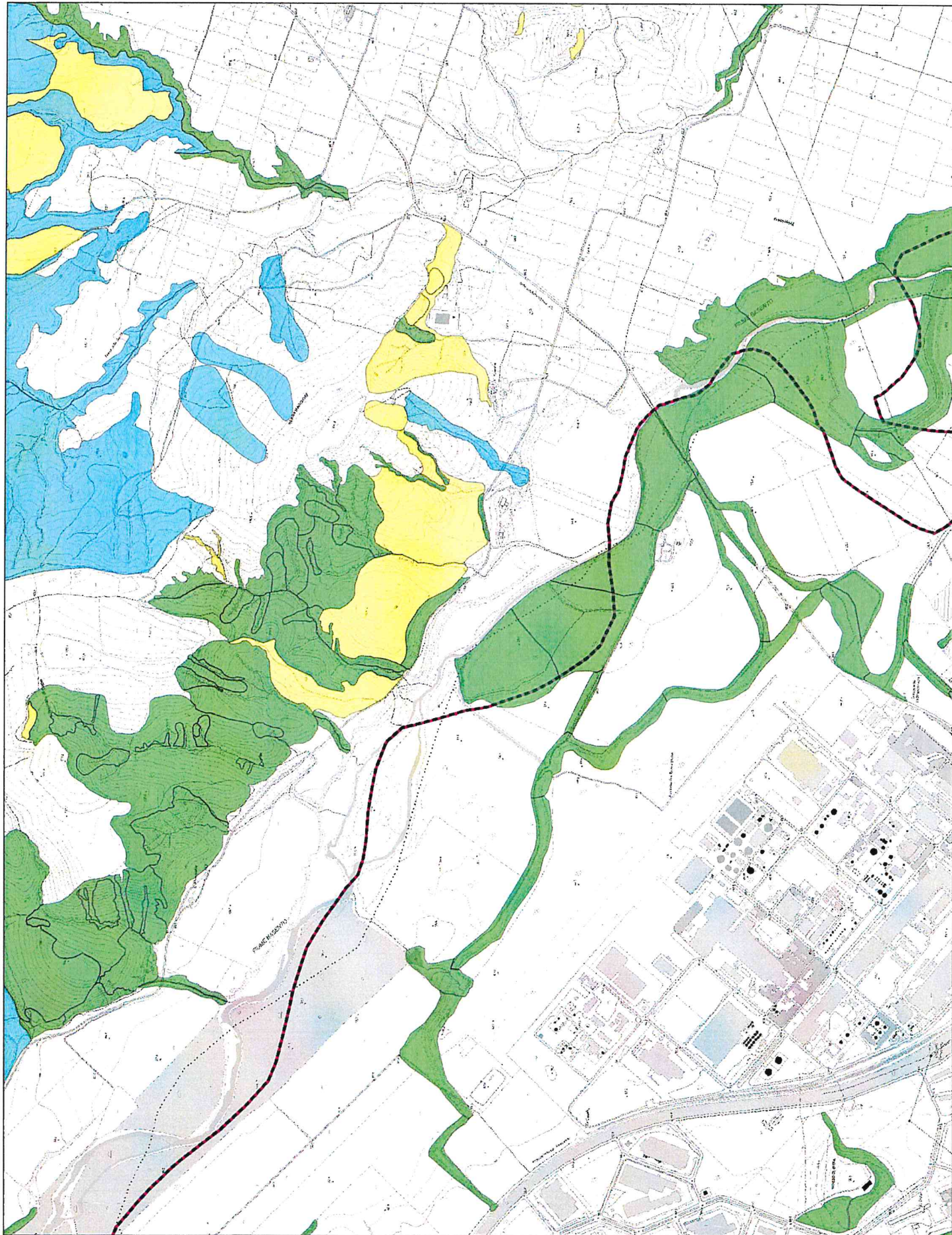
- R4 - Molto elevato
- R3 - Elevato
- R2 - Medio
- R1 - Moderato
- ASV - Aree assoggettate a verifica idrogeologica
- P - Aree pericolose
- Rb - Aree bonificate

Scala 1:10.000

Piano Stralcio  
delle Aree di  
Versante  
B - CARTA  
DEL RISCHIO



www.adb.basilicata.it





Autorità di Bacino  
Distrettuale  
dell'Appennino  
Meridionale  
Territorio ex AdB  
Basilicata

**Piano Stralcio  
per la Difesa dal  
Rischio  
Idrogeologico**

Tavola:  
491152

Aggiornamento  
Nov. 2021

**Legenda**


limiti  
amministrativi  
limiti  
comunali

Tipologie di Rischio

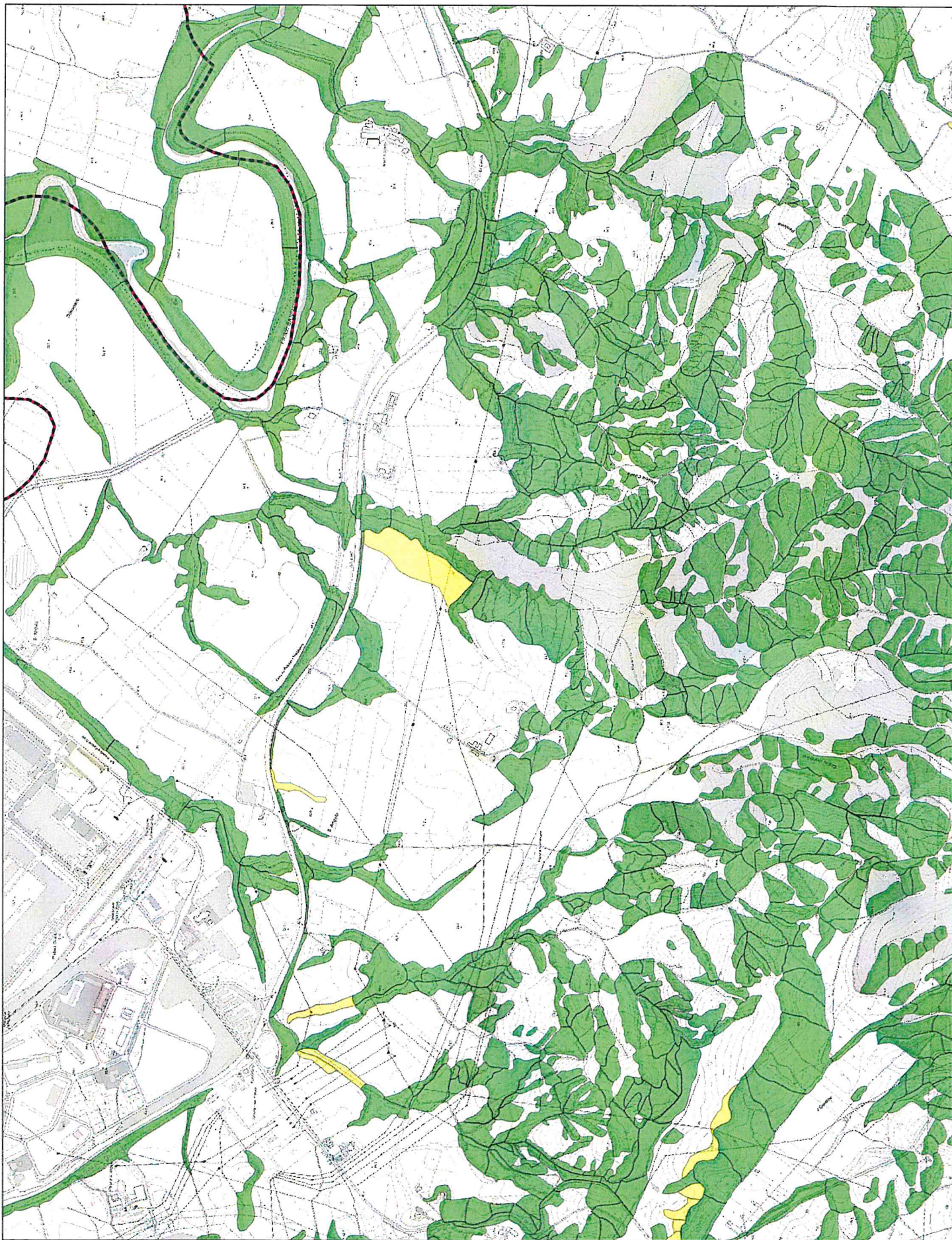
- R4 - Molto elevato
- R3 - Elevato
- R2 - Medio
- R1 - Moderato
- ASV - Aree assoggettate a verifica idrogeologica
- P - Aree pericolose
- Rb - Aree bonificate

Scala 1:10.000

Piano Stralcio  
delle Aree di  
Versante  
B - CARTA  
DEL RISCHIO



www.adb.basilicata.it





Autorità di Bacino  
Distrettuale  
dell'Appennino  
Meridionale  
Territorio ex AdB  
Basilicata

Piano Stralcio  
per la Difesa dal  
Rischio  
Idrogeologico

Tavola:  
491153

Aggiornamento  
Nov. 2021

Legenda


limiti  
amministrativi  
limiti  
comunali

Tipologie di Rischio

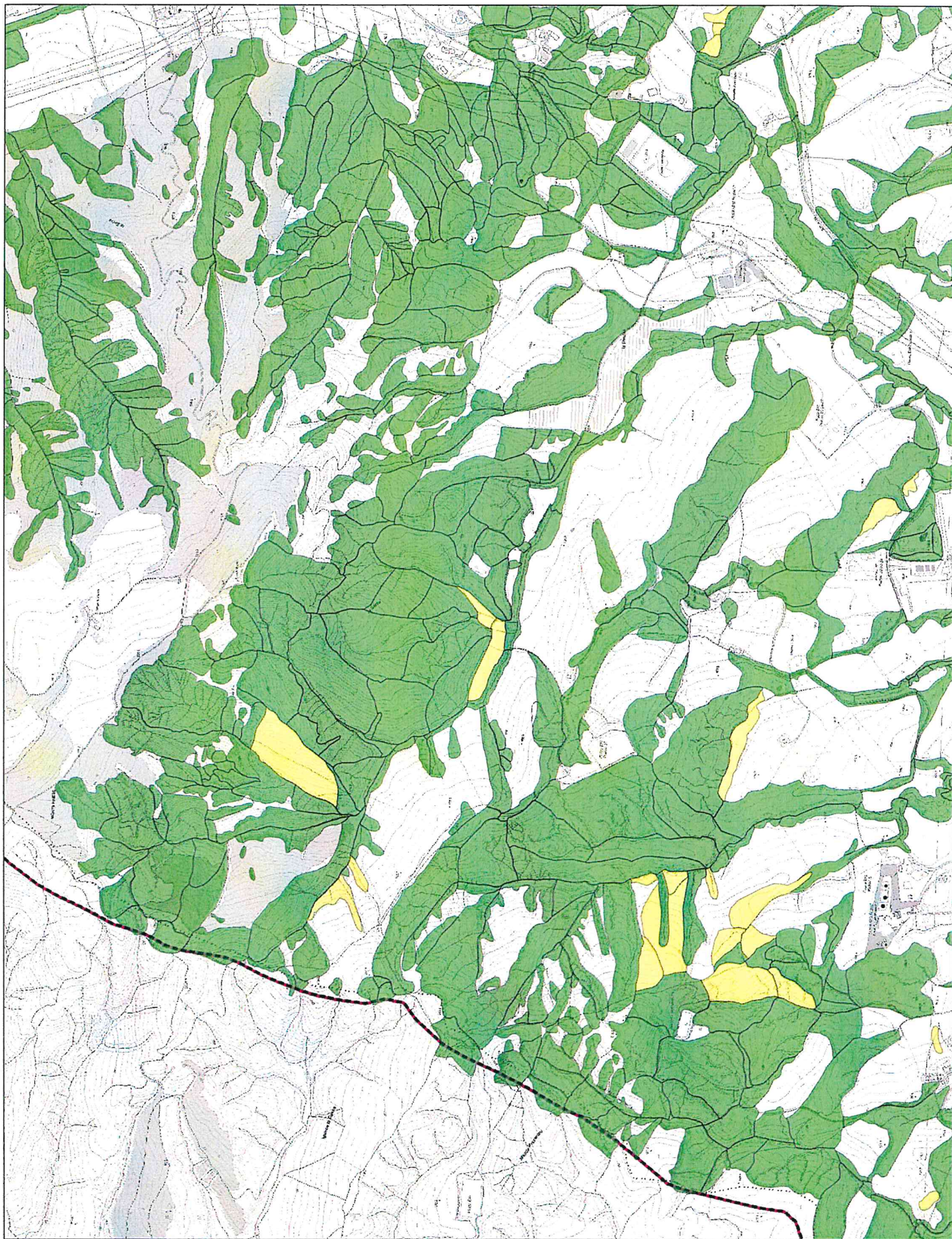
- R4 - Molto elevato
- R3 - Elevato
- R2 - Medio
- R1 - Moderato
- ASV - Aree assoggettate a verifica idrogeologica
- P - Aree pericolose
- Rb - Aree bonificate

Scala 1:10.000

Piano Stralcio  
delle Aree di  
Versante  
B - CARTA  
DEL RISCHIO



www.adb.basilicata.it





Autorità di Bacino  
Distrettuale  
dell'Appennino  
Meridionale  
Territorio ex AdB  
Basilicata

**Piano Stralcio  
per la Difesa dal  
Rischio  
Idrogeologico**

Tavola:  
491154

Aggiornamento  
Nov. 2021

**Legenda**

limiti  
amministrativi  
limiti  
comunali

**Tipologie di Rischio**

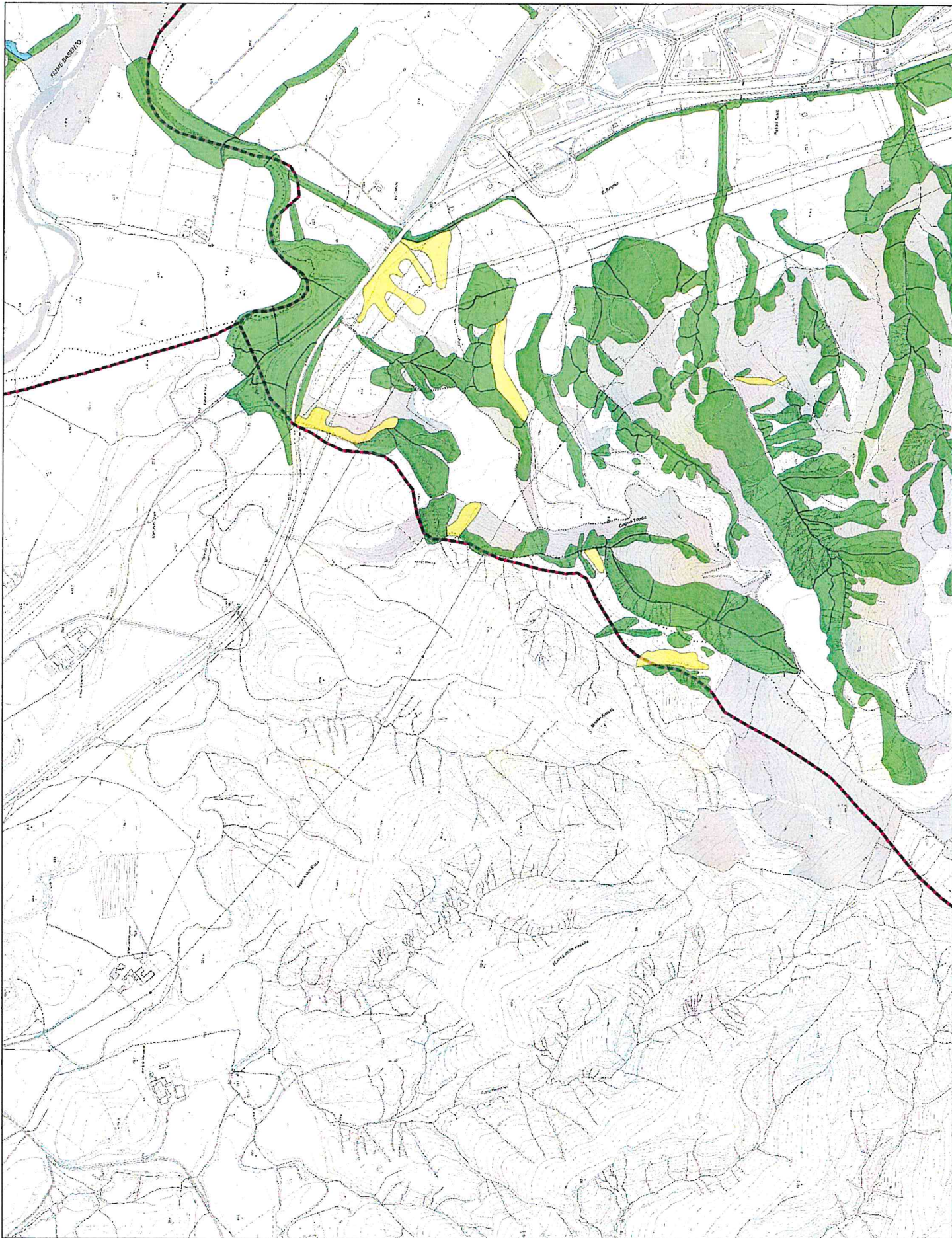
- R4 - Molto elevato
- R3 - Elevato
- R2 - Medio
- R1 - Moderato
- ASV - Aree assoggettate a verifica idrogeologica
- P - Aree pericolose
- Rb - Aree bonificate

Scala 1:10.000

Piano Stralcio  
delle Aree di  
Versante  
B - CARTA  
DEL RISCHIO



www.adb.basilicata.it







Autorità di Bacino  
Distrettuale  
dell'Appennino  
Meridionale  
Territorio ex AdB  
Basilicata

**Piano Stralcio  
per la Difesa dal  
Rischio  
Idrogeologico**

Tavola:  
491162

Aggiornamento  
Nov. 2021

**Legenda**

limiti  
amministrativi  
limiti  
comunali

Tipologie di Rischio

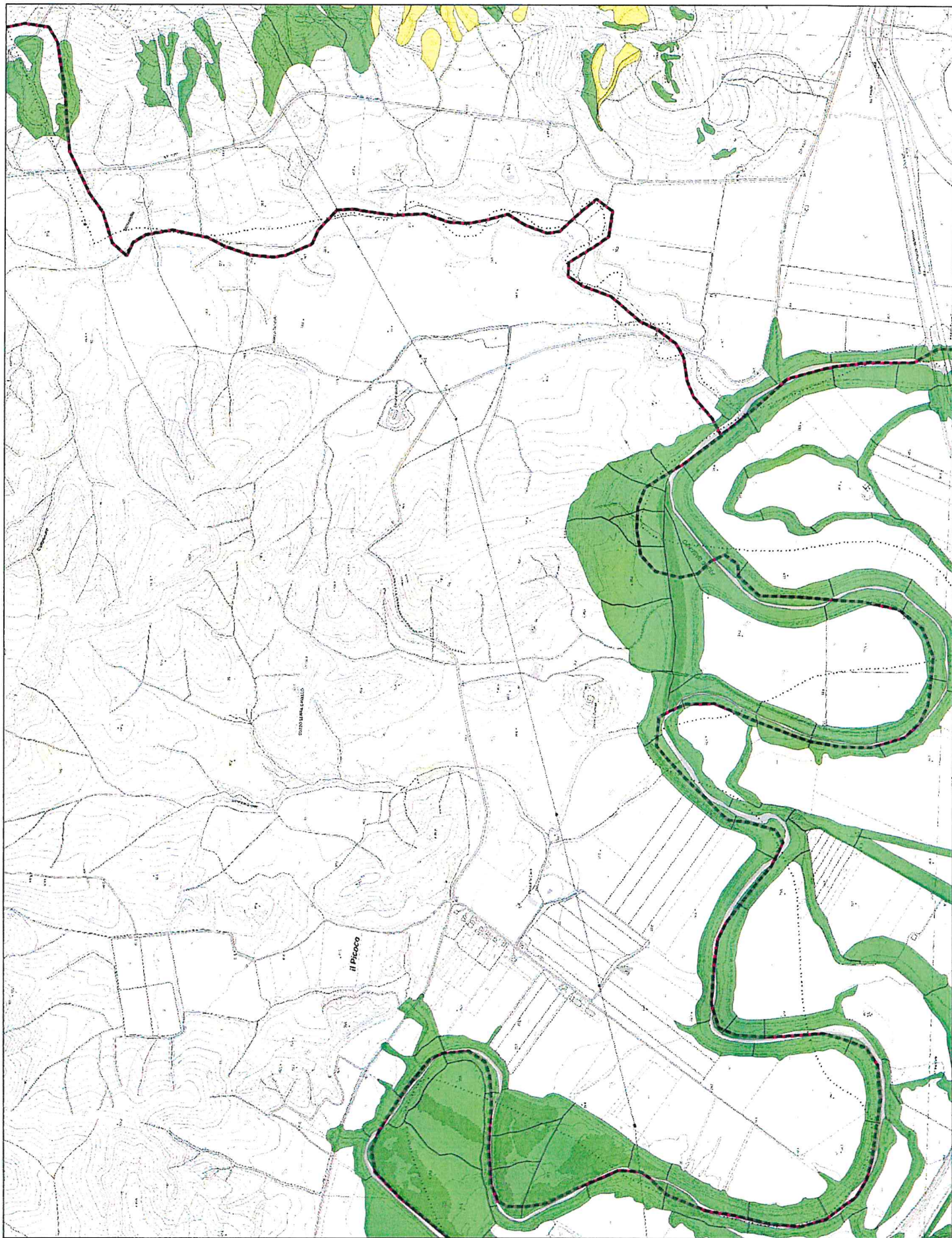
- R4 - Molto elevato
- R3 - Elevato
- R2 - Medio
- R1 - Moderato
- ASV - Aree assoggettate a verifica idrogeologica
- P - Aree pericolose
- Rb - Aree bonificate

Scala 1:10.000

Piano Stralcio  
delle Aree di  
Versante  
B - CARTA  
DEL RISCHIO



www.adb.basilicata.it





Autorità di Bacino  
Distrettuale  
dell'Appennino  
Meridionale  
Territorio ex AdB  
Basilicata

Piano Stralcio  
per la Difesa dal  
Rischio  
Idrogeologico

Tavola:  
491163

Aggiornamento  
Nov. 2021

Legenda

limiti  
amministrativi  
limiti  
comunali

Tipologie di Rischio

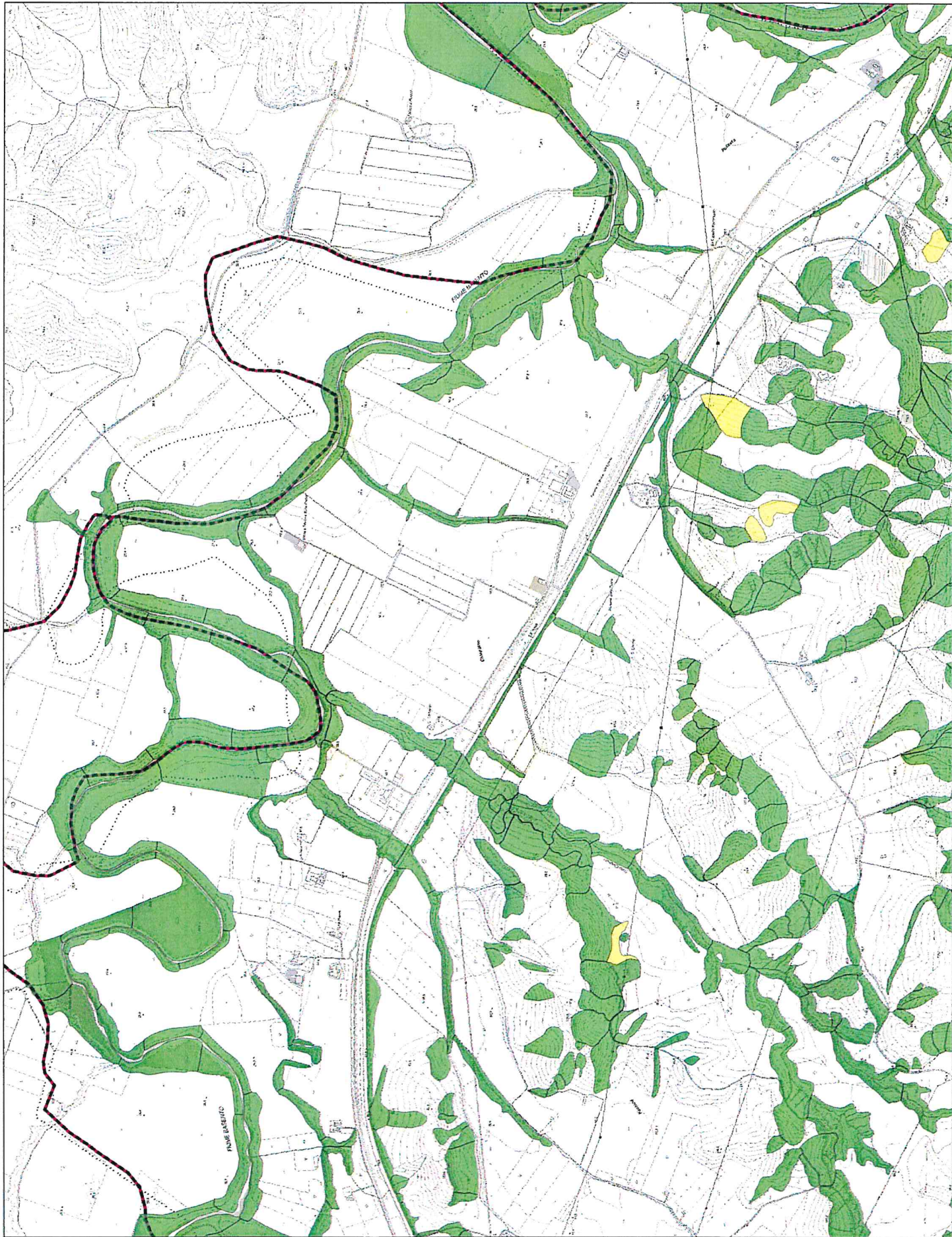
- R4 - Molto elevato
- R3 - Elevato
- R2 - Medio
- R1 - Moderato
- ASV - Aree assoggettate a verifica idrogeologica
- P - Aree pericolose
- Rb - Aree bonificate

Scala 1:10.000

Piano Stralcio  
delle Aree di  
Versante  
B - CARTA  
DEL RISCHIO



www.adb.basilicata.it





Autorità di Bacino  
Distrettuale  
dell'Appennino  
Meridionale  
Territorio ex AdB  
Basilicata

Piano Stralcio  
per la Difesa dal  
Rischio  
Idrogeologico

Tavola:  
492133

Aggiornamento  
Nov. 2021

Legenda

limiti  
amministrativi  
limiti  
comunali

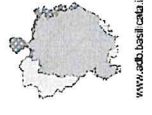


Tipologie di Rischio

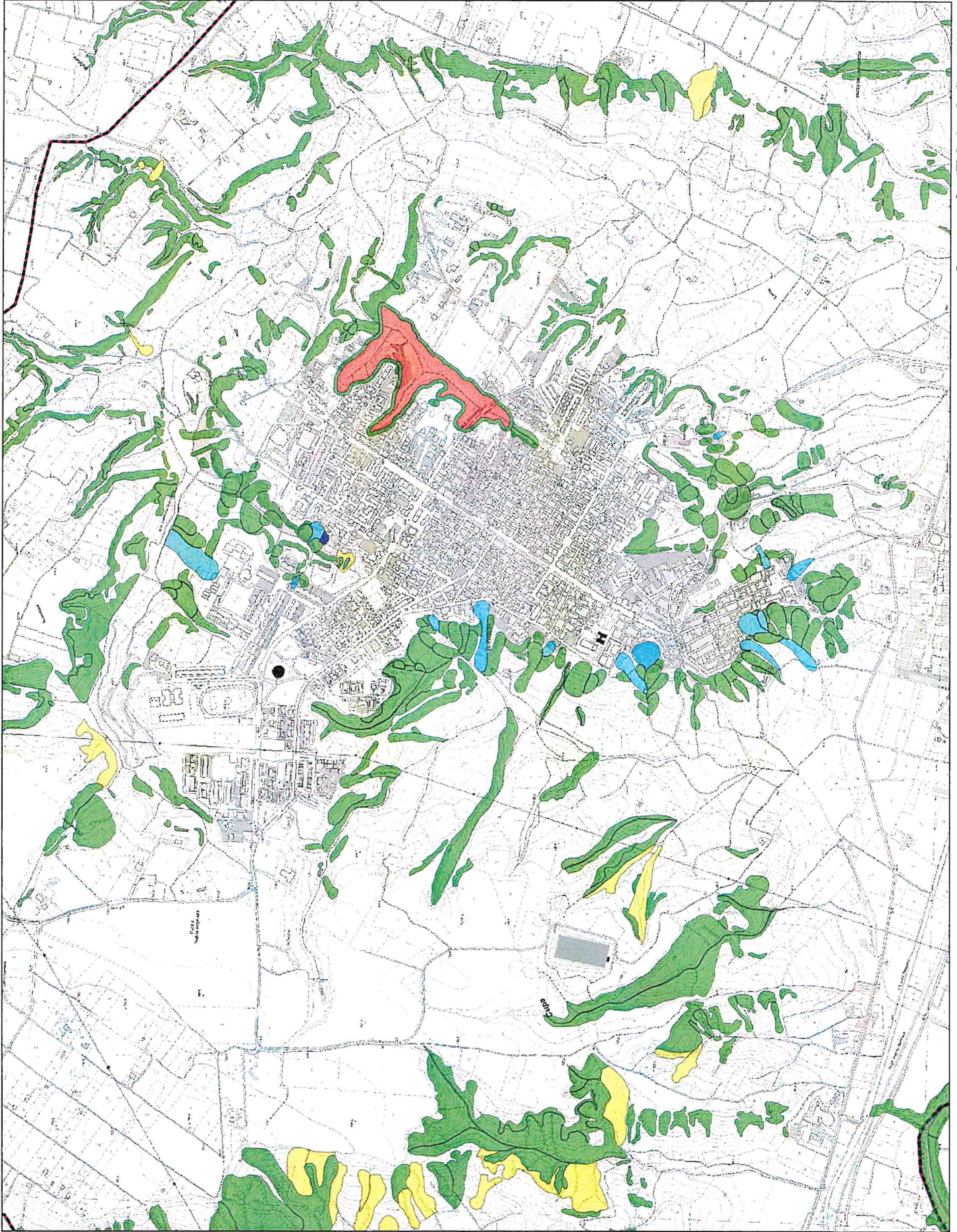
- R4 - Molto elevato
- R3 - Elevato
- R2 - Medio
- R1 - Moderato
- ASV - Aree assoggettate a verifica idrogeologica
- P - Aree pericolose
- Rb - Aree bonificate

Scala 1:10.000

Piano Stralcio  
delle Aree di  
Versante  
B - CARTA  
DEL RISCHIO



www.adb.basilicata.it





Autorità di Bacino  
Distrettuale  
dell'Appennino  
Meridionale  
Territorio ex AdB  
Basilicata

**Piano Stralcio  
per la Difesa dal  
Rischio  
Idrogeologico**

Tavola:  
507021

Aggiornamento  
Nov. 2021

**Legenda**

limiti  
amministrativi  
limiti  
comunal

Tipologie di Rischio

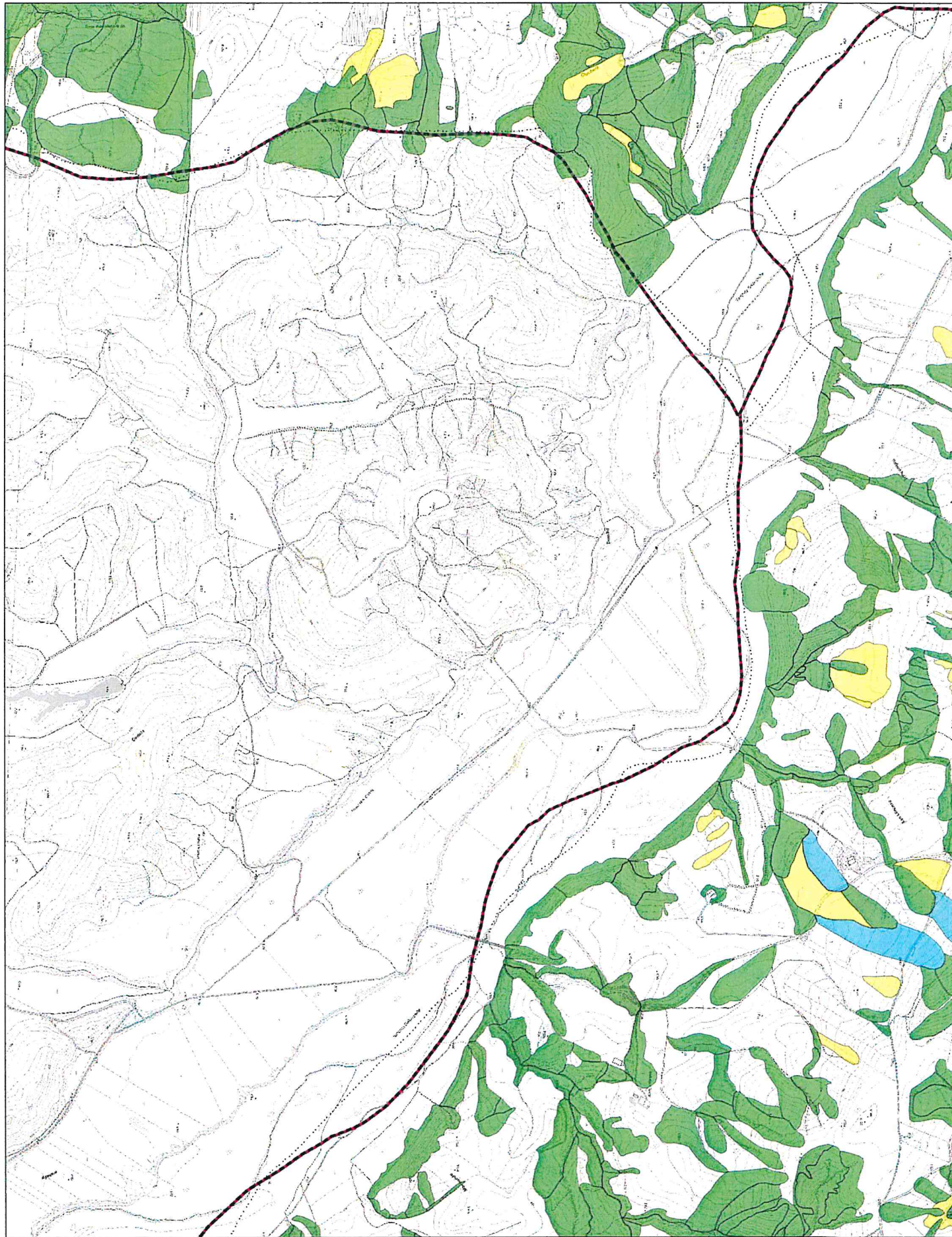
- R4 - Molto elevato
- R3 - Elevato
- R2 - Medio
- R1 - Moderato
- ASV - Aree assoggettate a verifica idrogeologica
- P - Aree pericolose
- Rb - Aree bonificate

Scala 1:10.000

Piano Stralcio  
delle Aree di  
Versante  
B - CARTA  
DEL RISCHIO



www.adb.basilicata.it







Autorità di Bacino  
Distrettuale  
dell'Appennino  
Meridionale  
Territorio ex AdB  
Basilicata

**Piano Stralcio  
per la Difesa dal  
Rischio  
Idrogeologico**

Tavola:  
507031

Aggiornamento  
Nov. 2021

**Legenda**

limiti  
amministrativi  
limiti  
comunali

Tipologie di Rischio

R4 - Molto  
elevato

R3 - Elevato

R2 - Medio

R1 - Moderato

ASV - Aree  
assoggettate  
a verifica  
idrogeologica

P - Aree  
pericolose

Rb - Aree  
bonificate

Scala 1:10.000

Piano Stralcio  
delle Aree di  
Versante

B - CARTA  
DEL RISCHIO



www.adb.basilicata.it





Autorità di Bacino  
Distrettuale  
dell'Appennino  
Meridionale  
Territorio ex AdB  
Basilicata

**Piano Stralcio  
per la Difesa dal  
Rischio  
Idrogeologico**

Tavola:  
507032

Aggiornamento  
Nov. 2021

**Legenda**

limiti  
amministrativi  
limiti  
comunali




Tipologie di Rischio

- R4 - Molto elevato
- R3 - Elevato
- R2 - Medio
- R1 - Moderato
- ASV - Aree assoggettate a verifica idrogeologica
- P - Aree pericolose
- Rb - Aree bonificate

Scala 1:100.000

Piano Stralcio  
delle Aree di  
Versante

**B - CARTA  
DEL RISCHIO**



www.adb.basilicata.it





Autorità di Bacino  
Distrettuale  
dell'Appennino  
Meridionale  
Territorio ex AdB  
Basilicata

**Piano Stralcio  
per la Difesa dal  
Rischio  
Idrogeologico**

Tavola:  
507033

Aggiornamento  
Nov. 2021

**Legenda**

limiti  
amministrativi  
limiti  
comunali

Tipologie di Rischio

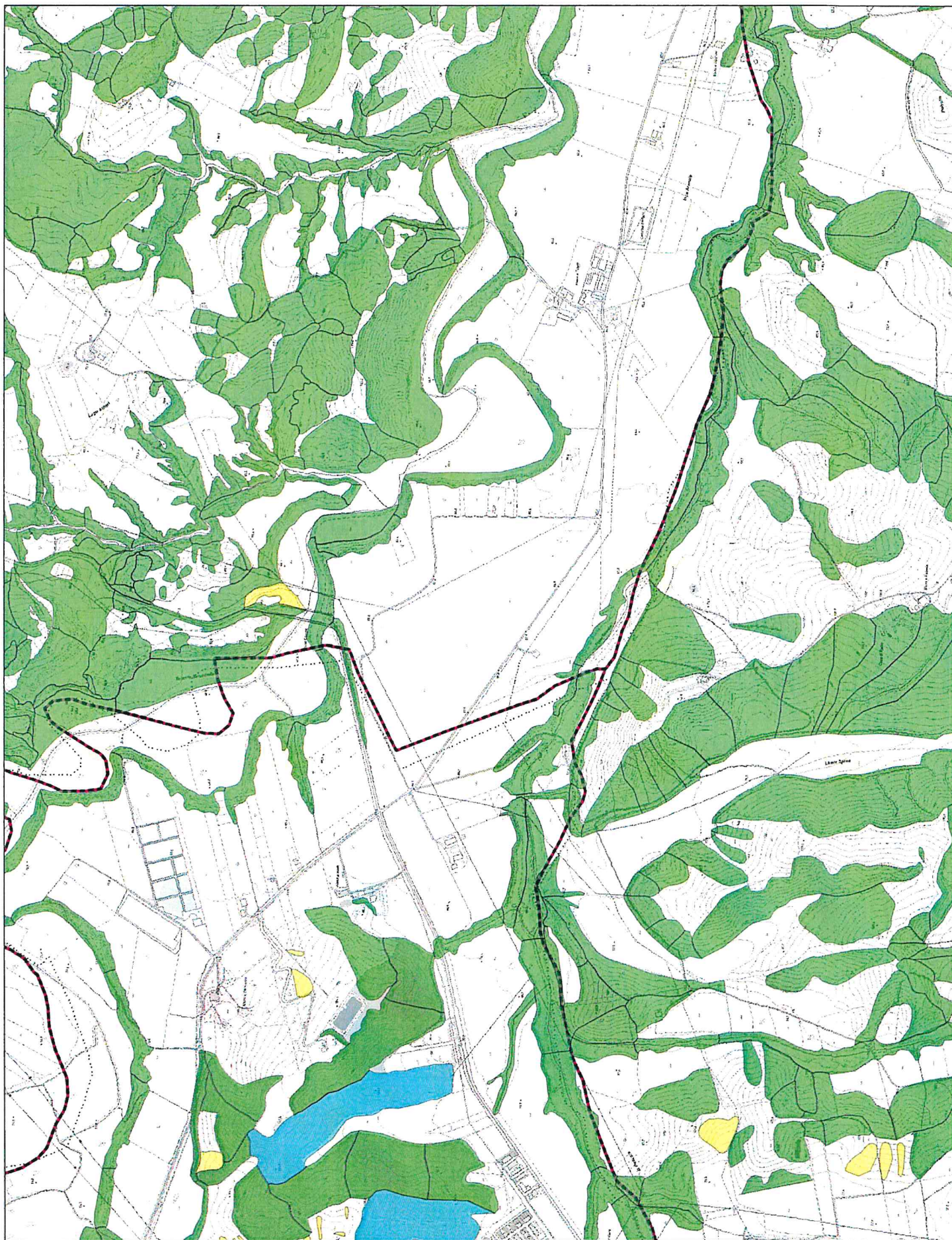
- R4 - Molto elevato
- R3 - Elevato
- R2 - Medio
- R1 - Moderato
- ASV - Aree assoggettate a verifica idrogeologica
- P - Aree pericolose
- Rb - Aree bonificate

Scala 1:10.000

Piano Stralcio  
delle Aree di  
Versante  
B - CARTA  
DEL RISCHIO



www.adb.basilicata.it





Autorità di Bacino  
Distrettuale  
dell'Appennino  
Meridionale  
Territorio ex AdB  
Basilicata

**Piano Stralcio  
per la Difesa dal  
Rischio  
Idrogeologico**

Tavola:  
507034

Aggiornamento  
Nov. 2021

**Legenda**


limiti  
amministrativi  
limiti  
comunali

Tipologie di Rischio

- R4 - Molto elevato
- R3 - Elevato
- R2 - Medio
- R1 - Moderato
- ASV - Aree assoggettate a verifica idrogeologica
- P - Aree pericolose
- Rb - Aree bonificate

Scala 1:10.000

Piano Stralcio  
delle Aree di  
Versante  
B - CARTA  
DEL RISCHIO



www.adb.basilicata.it







Autorità di Bacino  
Distrettuale  
dell'Appennino  
Meridionale  
Territorio ex AdB  
Basilicata

**Piano Stralcio  
per la Difesa dal  
Rischio  
Idrogeologico**

Tavola:  
507041

Aggiornamento  
Nov. 2021

**Legenda**

limiti

amministrativi



limiti  
comunali

Tipologie di Rischio

R4 - Molto  
elevato

R3 - Elevato

R2 - Medio

R1 - Moderato

ASV - Aree  
assoggettate  
a verifica


P - Aree  
idrogeologica  
pericolose

Rb - Aree  
bonificate

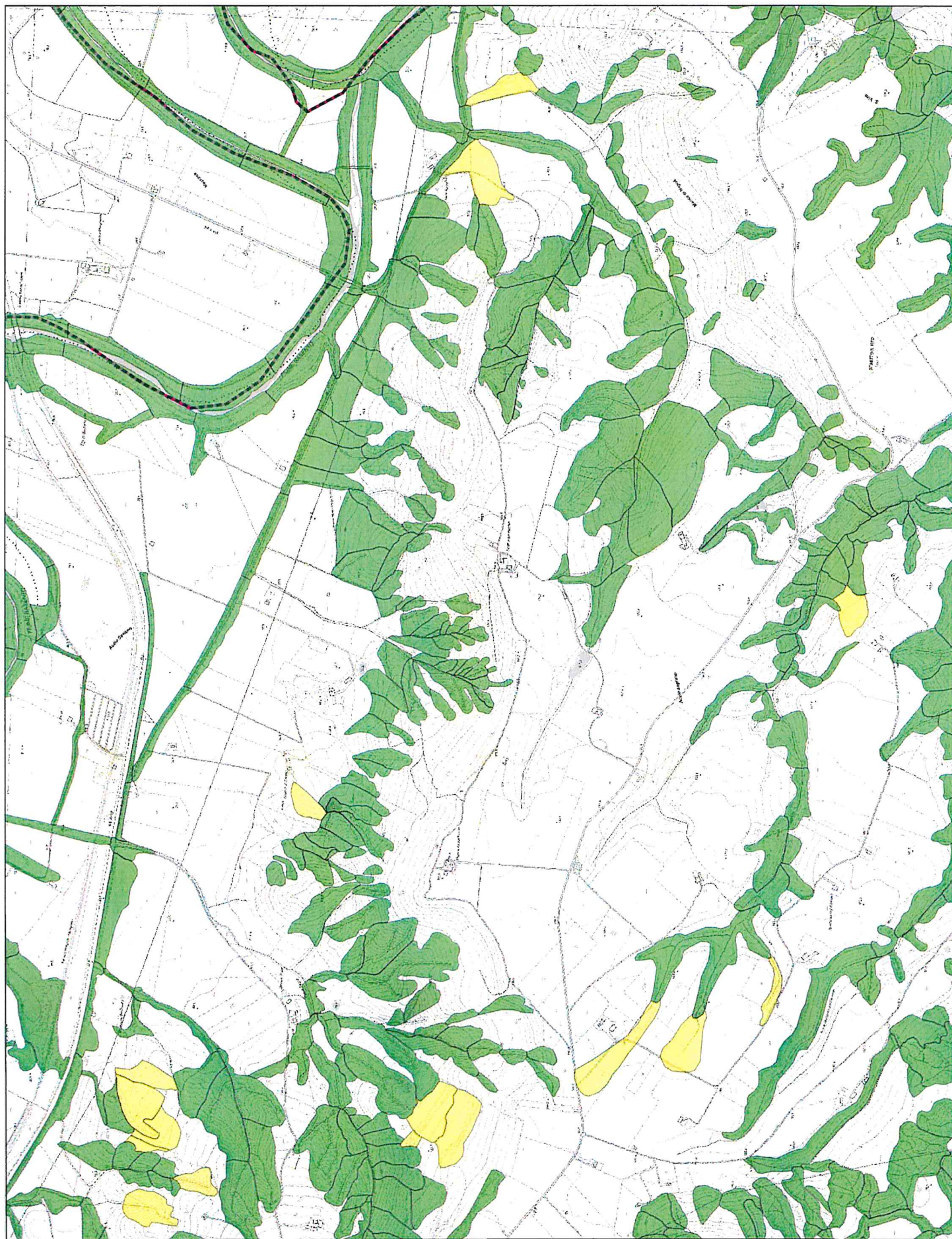
Scala 1:10.000

Piano Stralcio  
delle Aree di  
Versante

B - CARTA  
DEL RISCHIO



www.adb.basilicata.it





Autorità di Bacino  
Distrettuale  
dell'Appennino  
Meridionale  
Territorio ex AdB  
Basilicata

**Piano Stralcio  
per la Difesa dal  
Rischio  
Idrogeologico**

Tavola:  
507043

Aggiornamento  
Nov. 2021

**Legenda**

limiti  
amministrativi  
limiti  
comunali

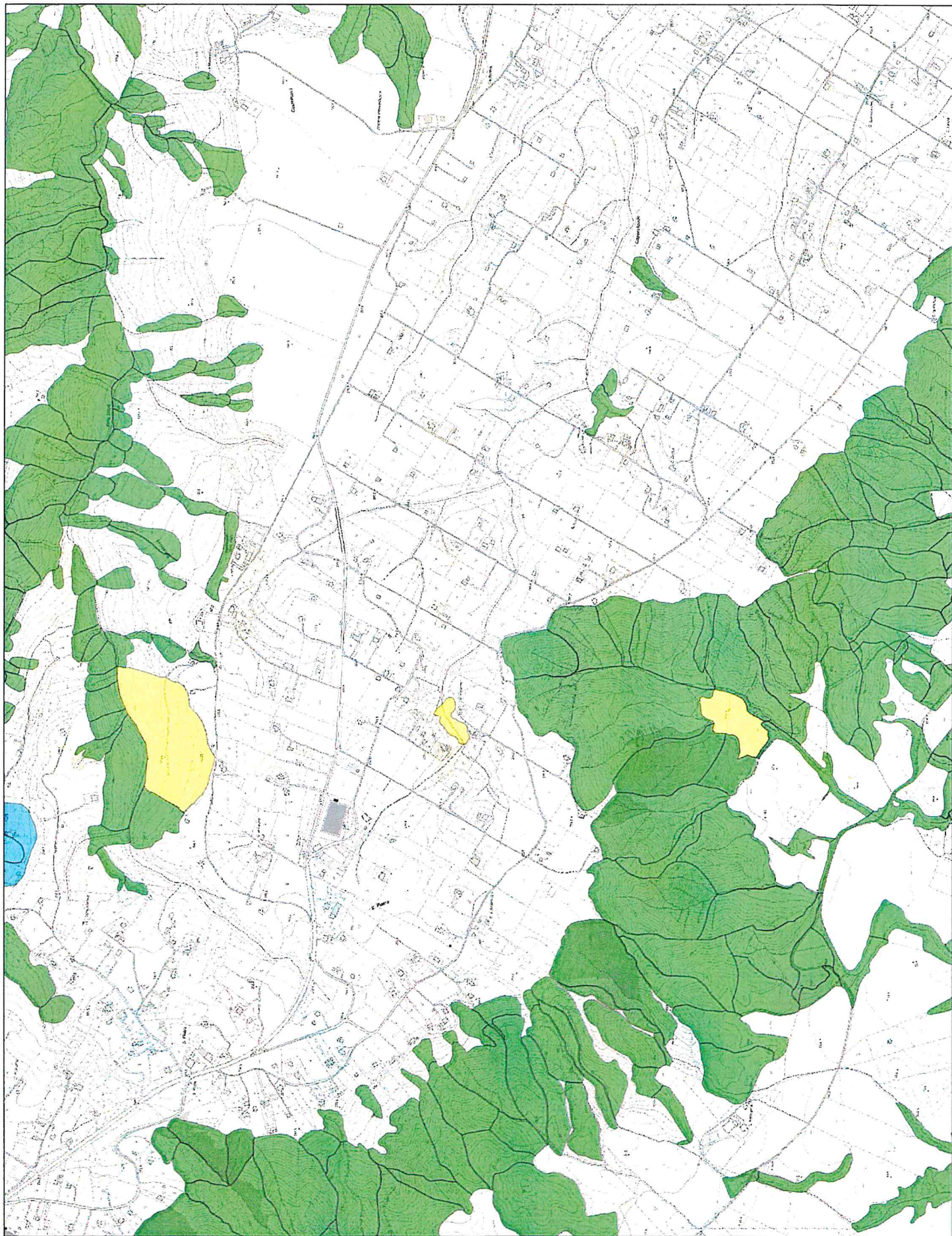
**Tipologie di Rischio**

- R4 - Molto elevato
- R3 - Elevato
- R2 - Medio
- R1 - Moderato
- ASV - Aree assoggettate a verifica idrogeologica
- P - Aree pericolose
- RB - Aree bonificate

Scala 1:10.000

Piano Stralcio  
delle Aree di  
Versante

**B - CARTA  
DEL RISCHIO**





Autorità di Bacino  
Distrettuale  
dell'Appennino  
Meridionale  
Territorio ex A4B  
Basilicata

**Piano Stralcio  
per la Difesa dal  
Rischio  
Idrogeologico**

Tavola:  
507044

Aggiornamento  
Nov. 2021

**Legenda**


limiti  
amministrativi  
limiti  
comunali

**Tipologie di Rischio**

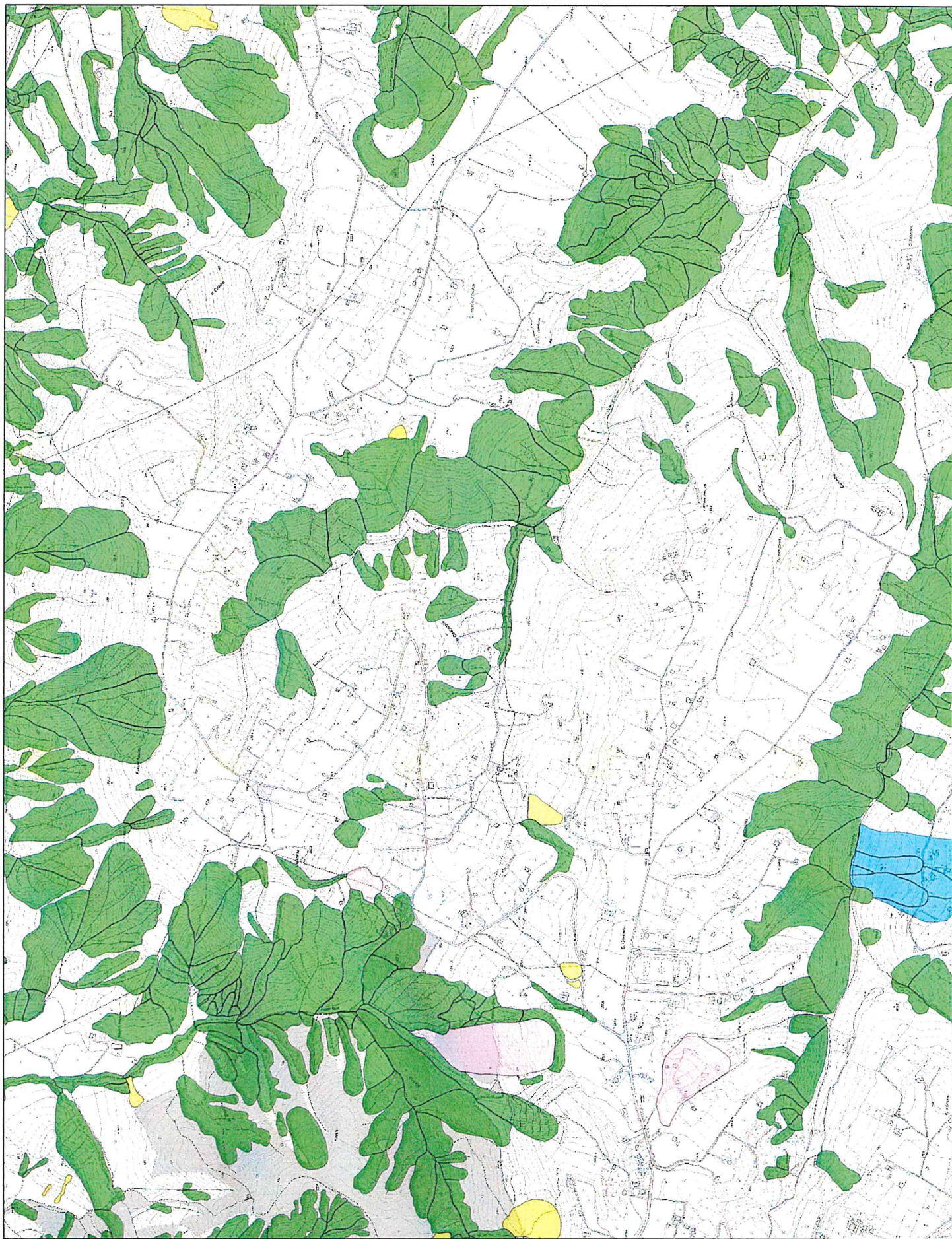
R4 - Molto  
elevato  
R3 - Elevato  
R2 - Medio  
R1 - Moderato  
ASV - Aree  
assoggettate  
a verifica  
idrogeologica  
P - Aree  
pericolose  
Rb - Aree  
bonificate

Scala 1:10.000

Piano Stralcio  
delle Aree di  
Versante  
B - CARTA  
DEL RISCHIO



www.abf.basilicata.it





Autorità di Bacino  
Distrettuale  
dell'Appennino  
Meridionale  
Territorio ex AdB  
Basilicata

### Piano Stralcio per la Difesa dal Rischio Idrogeologico

Tavola:  
507071

Aggiornamento  
Nov. 2021

#### Legenda

limiti  
amministrativi  
limiti  
comunali



#### Tipologie di Rischio

- R4 - Molto elevato
- R3 - Elevato
- R2 - Medio
- R1 - Moderato
- ASV - Aree assoggettate a verifica idrogeologica
- P - Aree pericolose
- Rb - Aree bonificate

Scala 1:10.000

Piano Stralcio  
delle Aree di  
Versante  
B - CARTA  
DEL RISCHIO



www.adb.basilicata.it







Autorità di Bacino  
Distrettuale  
dell'Appennino  
Meridionale  
Territorio ex AdB  
Basilicata

Piano Stralcio  
per la Difesa dal  
Rischio  
Idrogeologico

Tavola:  
507081

Aggiornamento  
Nov. 2021

Legenda

limiti  
amministrativi  
limiti  
comunali


Tipologie di Rischio

R4 - Molto  
elevato  
R3 - Elevato  
R2 - Medio  
R1 - Moderato  
ASV - Aree  
assegnate  
a verifica  
idrogeologica  
P - Aree  
pericolose  
Rb - Aree  
bonificate

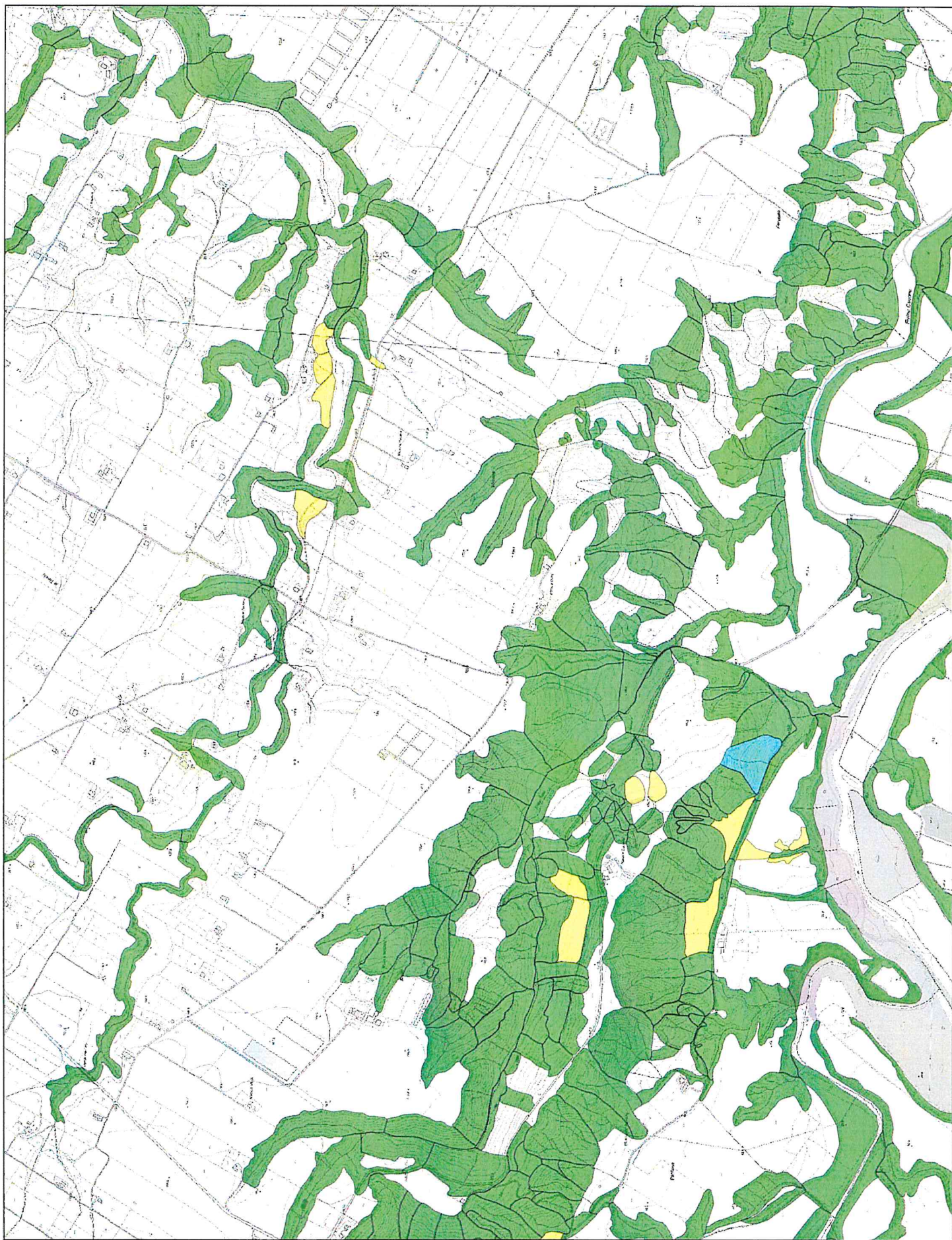
Scala 1:10.000

Piano Stralcio  
delle Aree di  
Versante

B - CARTA  
DEL RISCHIO



www.adb.basilicata.it





Autorità di Bacino  
Distrettuale  
dell'Appennino  
Meridionale  
Territorio ex AdB  
Basilicata

Piano Straalcio  
per la Difesa dal  
Rischio  
Idrogeologico

Tavola:  
507084

Aggiornamento  
Nov. 2021

Legenda

limiti  
amministrativi  
limiti  
comunali



Tipologie di Rischio

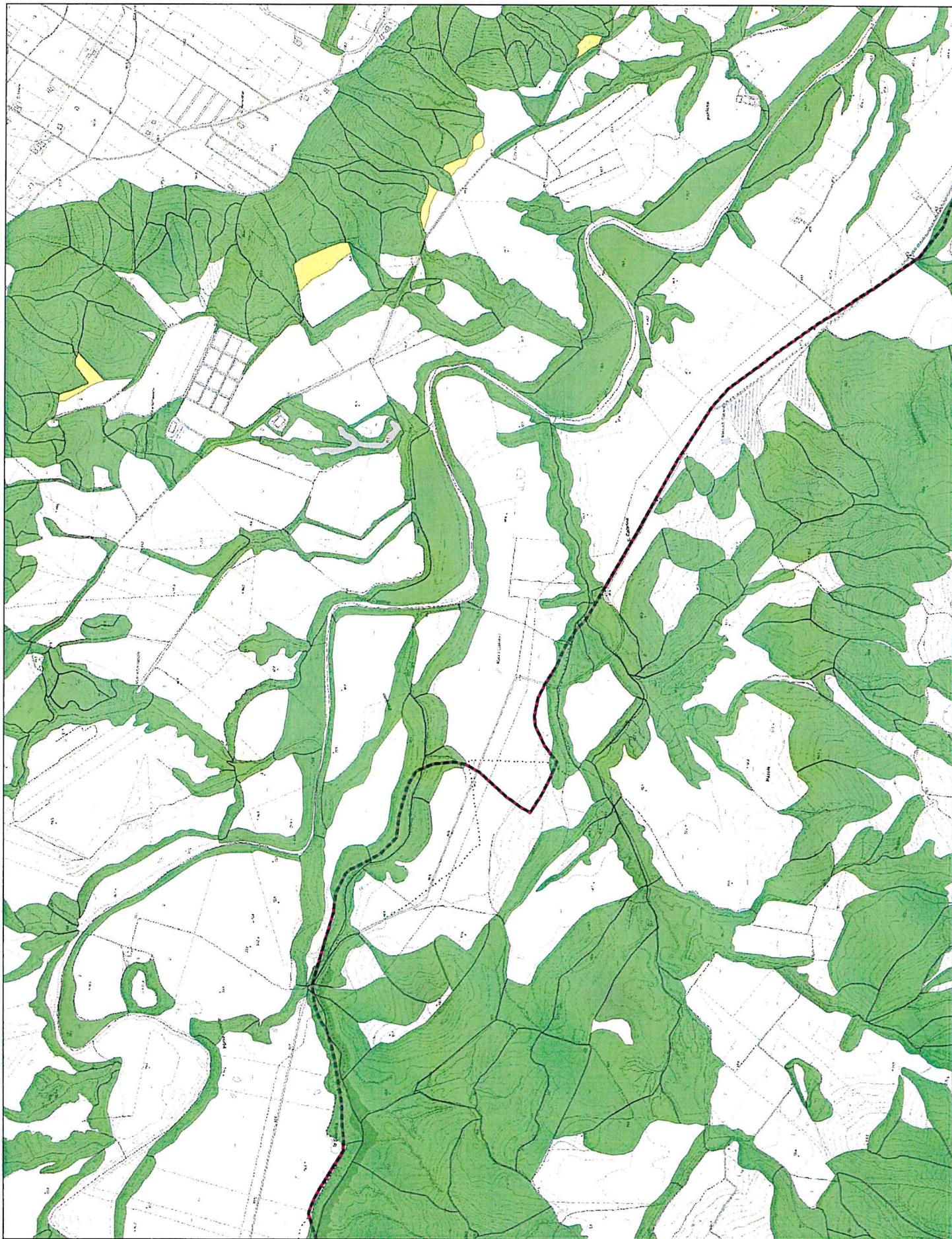
- R4 - Molto elevato
- R3 - Elevato
- R2 - Medio
- R1 - Moderato
- ASV - Aree assoggettate a verifica idrogeologica
- P - Aree pericolose
- Rb - Aree bonificate

Scala 1:10.000

Piano Straalcio  
delle Aree di  
Versante  
B - CARTA  
DEL RISCHIO



www.adb.basilicata.it





Autorità di Bacino  
Distrettuale  
dell'Appennino  
Meridionale  
Territorio ex AdB  
Basilicata

Piano Stralcio  
per la Difesa dal  
Rischio  
Idrogeologico

Tavola:  
507082

Aggiornamento  
Nov. 2021

Legenda  
limiti  
amministrativi  
limiti  
comunali

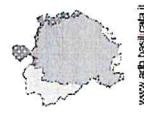
Tipologie di Rischio

R4 - Molto elevato
R3 - Elevato
R2 - Medio
R1 - Moderato
ASV - Aree assoggettate a verifica idrogeologica
P - Aree pericolose
Rb - Aree bonificate

Scala 1:10.000

Piano Stralcio  
delle Aree di  
Versante

B - CARTA  
DEL RISCHIO



www.adb.basilicata.it





Autorità di Bacino  
Distrettuale  
dell'Appennino  
Meridionale  
Territorio ex AdB  
Basilicata

Piano Stralcio  
per la Difesa dal  
Rischio  
Idrogeologico

Tavola:  
508011

Aggiornamento  
Nov. 2021

**Legenda**

limiti amministrativi  
limiti comunali

Tipologie di Rischio

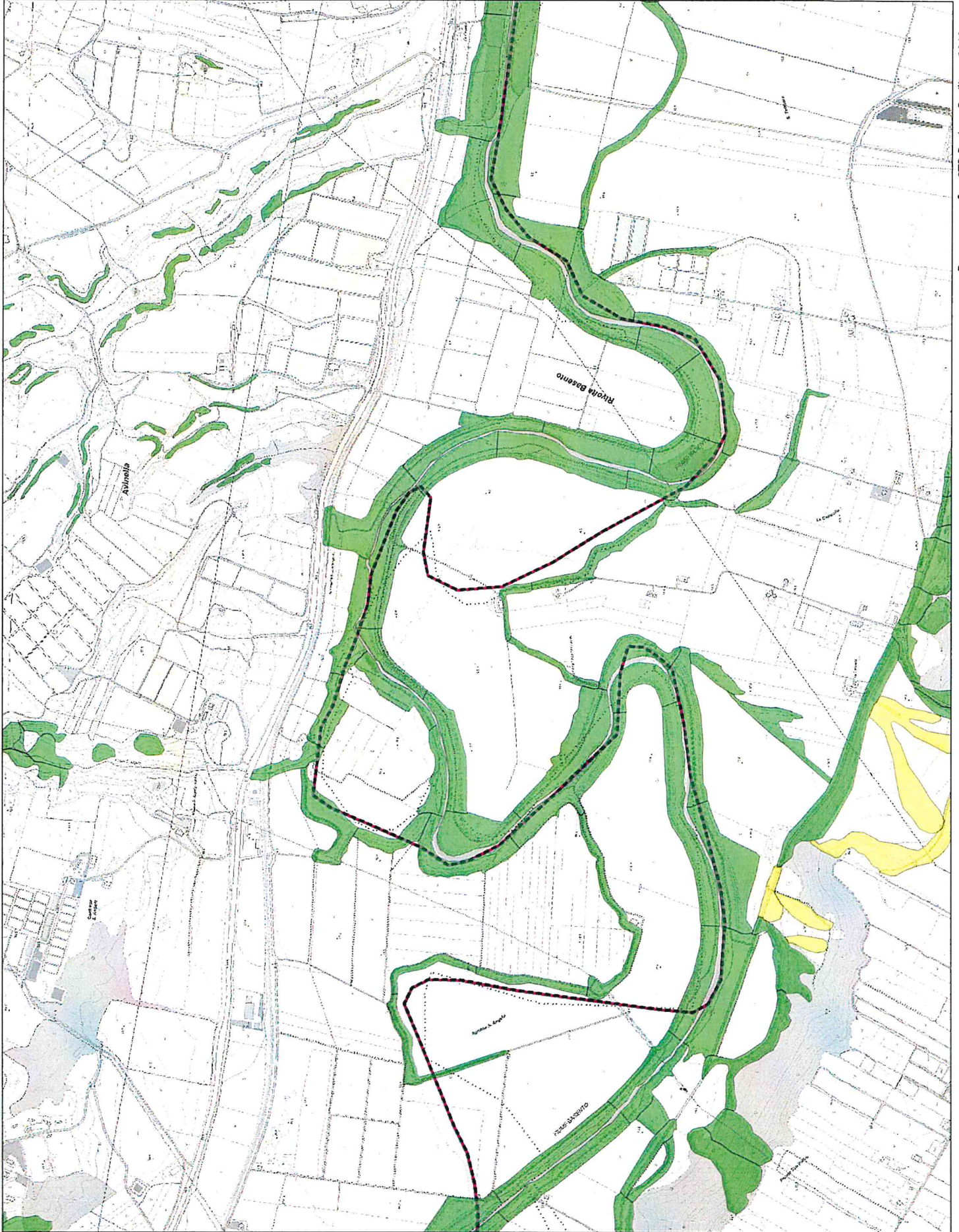
R4 - Molto elevato
R3 - Elevato
R2 - Medio
R1 - Moderato
ASV - Aree assoggettate a verifica idrogeologica
P - Aree pericolose
Rb - Aree bonificate

Scala 1:10.000

Piano Stralcio  
delle Aree di  
Versante  
B - CARTA  
DEL RISCHIO



www.adb.basilicata.it







Autorità di Bacino  
Distrettuale  
dell'Appennino  
Meridionale  
Territorio ex AdB  
Basilicata

Piano Stralcio  
per la Difesa dal  
Rischio  
Idrogeologico

Tavola:  
508012

Aggiornamento  
Nov. 2021

**Legenda**

limiti amministrativi  
limiti comunali

Tipologie di Rischio

R4 - Molto elevato
R3 - Elevato
R2 - Medio
R1 - Moderato
ASV - Aree assoggettate a verifica idrogeologica
P - Aree pericolose
Rb - Aree bonificate

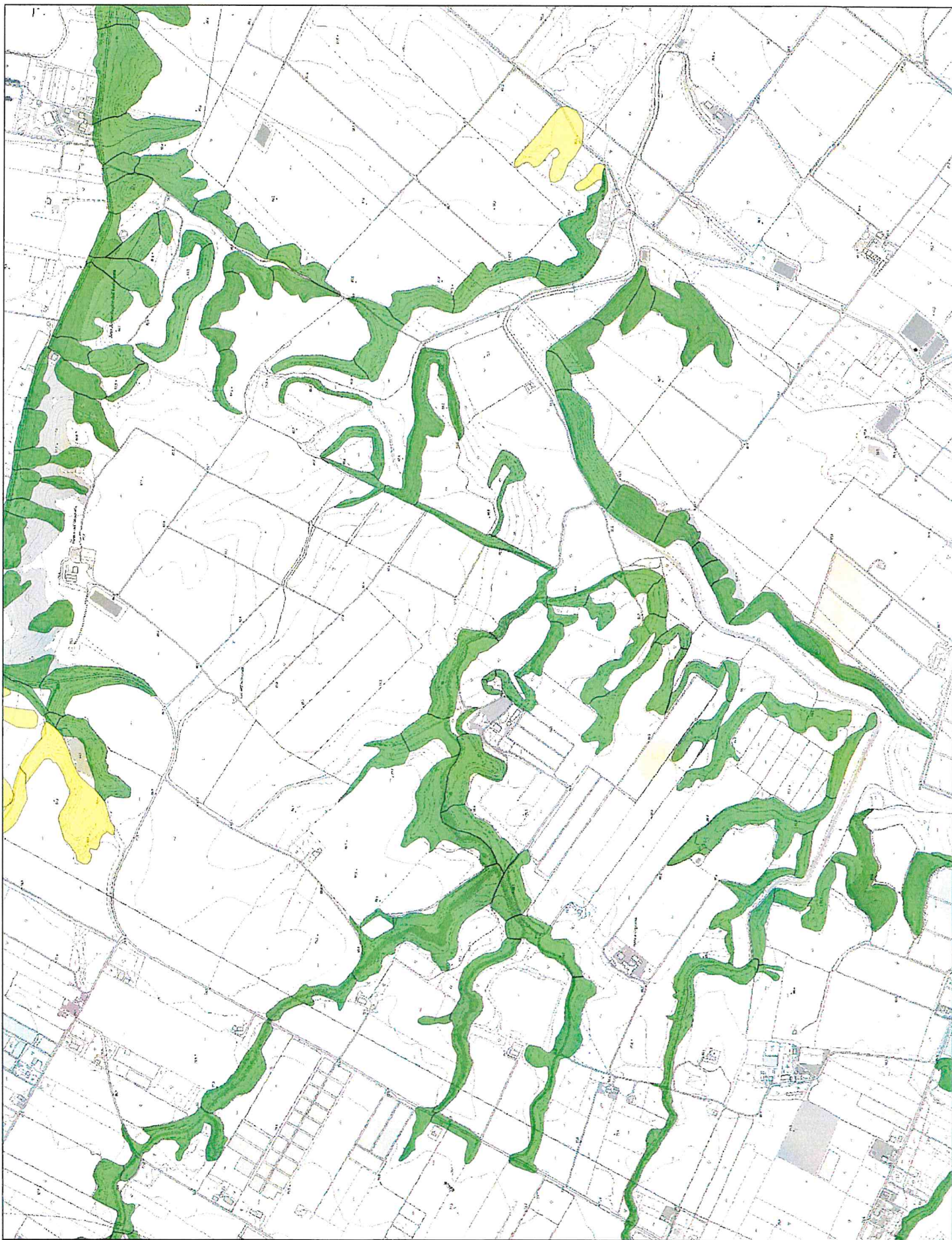
Scala 1:10.000

Piano Stralcio  
delle Aree di  
Versante

B - CARTA  
DEL RISCHIO



www.adb.basilicata.it





Autorità di Bacino  
Distrettuale  
dell'Appennino  
Meridionale  
Territorio ex AdB  
Basilicata

**Piano Stralcio  
per la Difesa dal  
Rischio  
Idrogeologico**

Tavola:  
508013

Aggiornamento  
Nov. 2021

**Legenda**

limiti  
amministrativi  
limiti  
comunali

**Tipologie di Rischio**

R4 - Molto elevato
R3 - Elevato
R2 - Medio
R1 - Moderato
ASV - Aree assoggettate a verifica idrogeologica
P - Aree pericolose
Rb - Aree bonificate

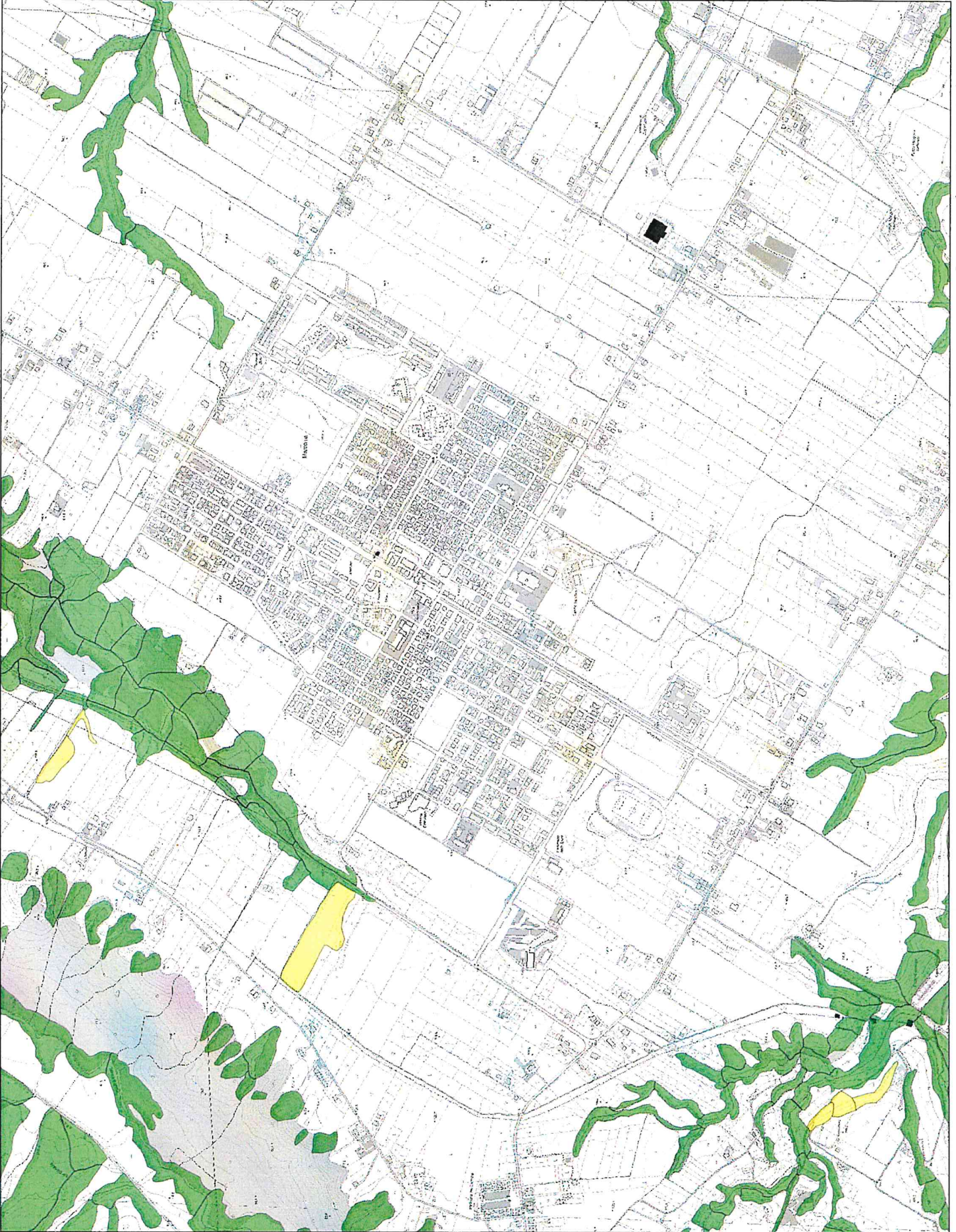
Scala 1:10.000

Piano Stralcio  
delle Aree di  
Versante

B - CARTA  
DEL RISCHIO



www.abi.basilicata.it





Autorità di Bacino  
Distrettuale  
dell'Appennino  
Meridionale  
Territorio ex AdB  
Basilicata

Piano Stralcio  
per la Difesa dal  
Rischio  
Idrogeologico

Tavola:  
508014

Aggiornamento  
Nov. 2021

Legenda

limiti  
amministrativi  
limiti  
comunali



Tipologie di Rischio

- R4 - Molto elevato
- R3 - Elevato
- R2 - Medio
- R1 - Moderato
- ASV - Aree assoggettate a verifica idrogeologica
- P - Aree pericolose
- Rb - Aree bonificate

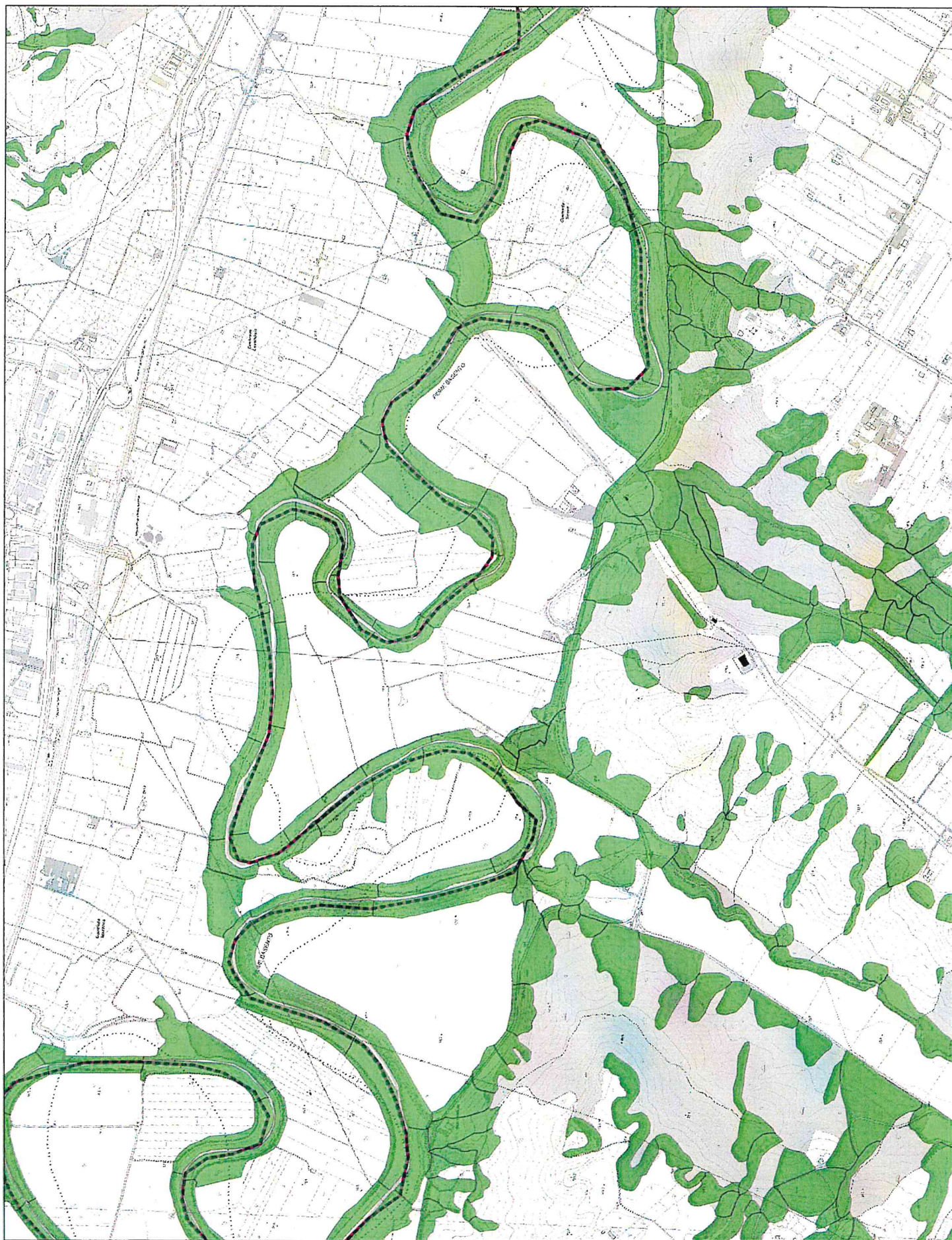
Scala 1:10.000

Piano Stralcio  
delle Aree di  
Versante

B - CARTA  
DEL RISCHIO



www.adb.basilicata.it





Autorità di Bacino  
Distrettuale  
dell'Appennino  
Meridionale  
Territorio ex AdB  
Basilicata

### Piano Stralcio per la Difesa dal Rischio Idrogeologico

Tavola:  
508022

Aggiornamento  
Nov. 2021

#### Legenda

limiti  
amministrativi  
limiti  
comunali




#### Tipologie di Rischio

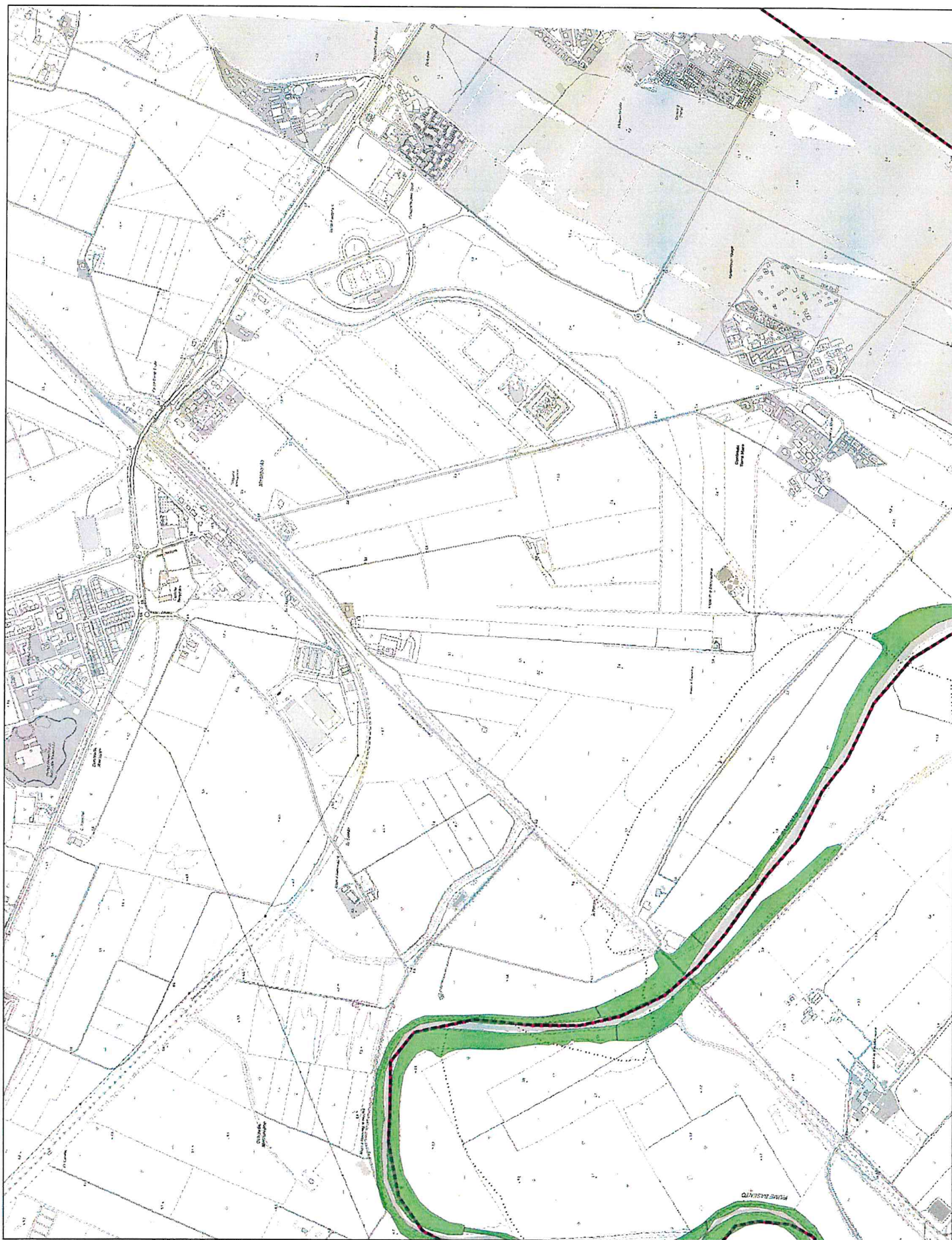
R4 - Molto  
elevato  
R3 - Elevato  
R2 - Medio  
R1 - Moderato  
ASV - Aree  
assoggettate  
a verifica  
idrogeologica  
P - Aree  
pericolose  
Rb - Aree  
bonificate

Scala 1:10.000

Piano Stralcio  
delle Aree di  
Versante  
B - CARTA  
DEL RISCHIO



www.adb.basilicata.it







Autorità di Bacino  
Distrettuale  
dell'Appennino  
Meridionale  
Territorio ex AdB  
Basilicata

**Piano Stralcio  
per la Difesa dal  
Rischio  
Idrogeologico**

Tavola:  
508023

Aggiornamento  
Nov. 2021


**Legenda**

limiti  
amministrativi  
limiti  
comunali

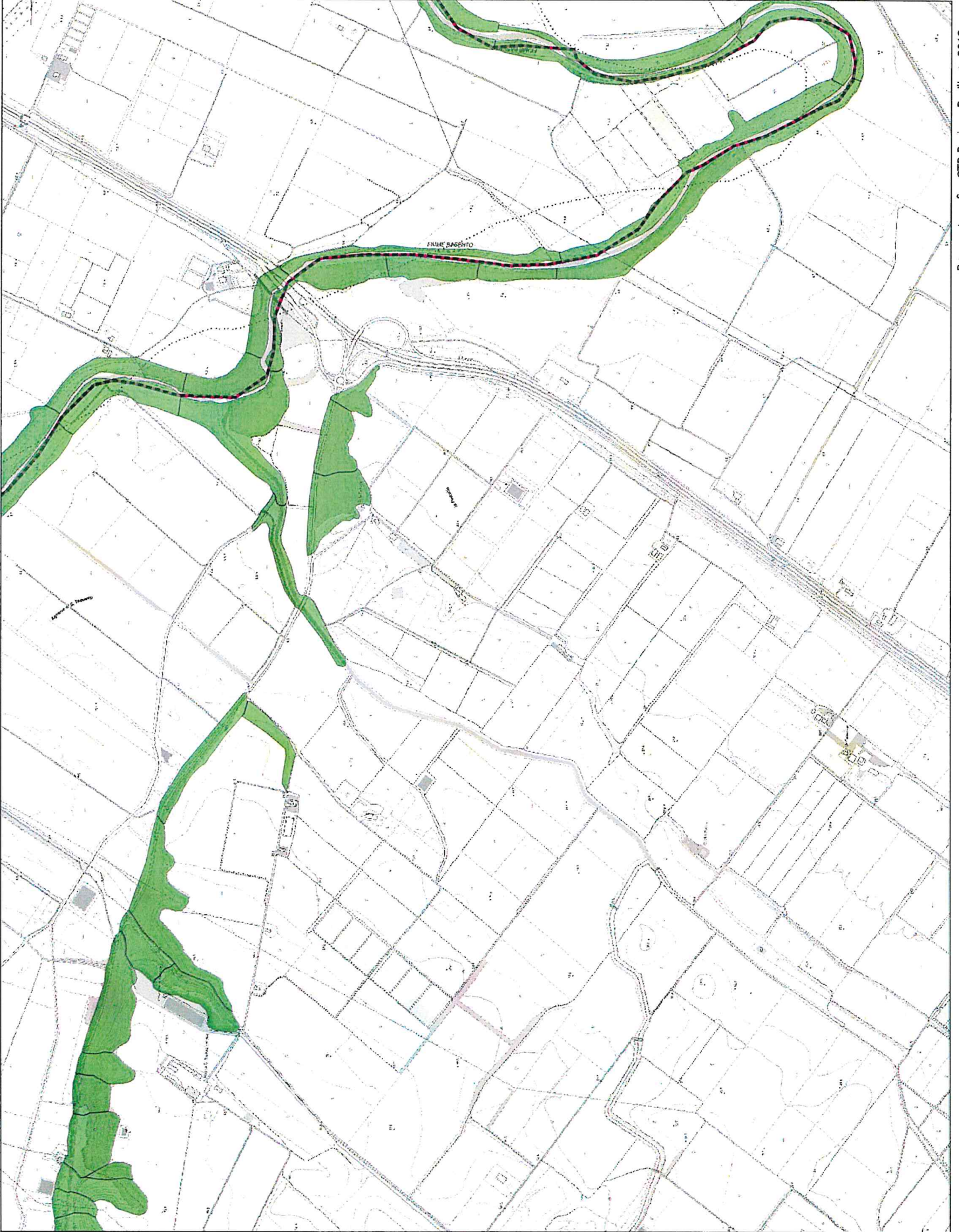
Tipologie di Rischio

R4 - Molto elevato	R3 - Elevato	R2 - Medio	R1 - Moderato	ASV - Aree assoggettate a verifica idrogeologica	P - Aree pericolose	Rb - Aree bonificate
[Red box]	[Blue box]	[Green box]	[Yellow box]	[White box]	[Orange box]	[Dark Blue box]

Scala 1:10.000  
Piano Stralcio  
delle Aree di  
Versante  
B - CARTA  
DEL RISCHIO



www.adb.basilicata.it





Autorità di Bacino  
Distrettuale  
dell'Appennino  
Meridionale  
Territorio ex AdB  
Basilicata

**Piano Stralcio  
per la Difesa dal  
Rischio  
Idrogeologico**

Tavola:  
508024

Aggiornamento  
Nov. 2021

**Legenda**

limiti  
amministrativi  
limiti  
comunali



Tipologie di Rischio

- R4 - Molto elevato
- R3 - Elevato
- R2 - Medio
- R1 - Moderato
- ASV - Aree assoggettate a verifica idrogeologica
- P - Aree pericolose
- Rb - Aree bonificate

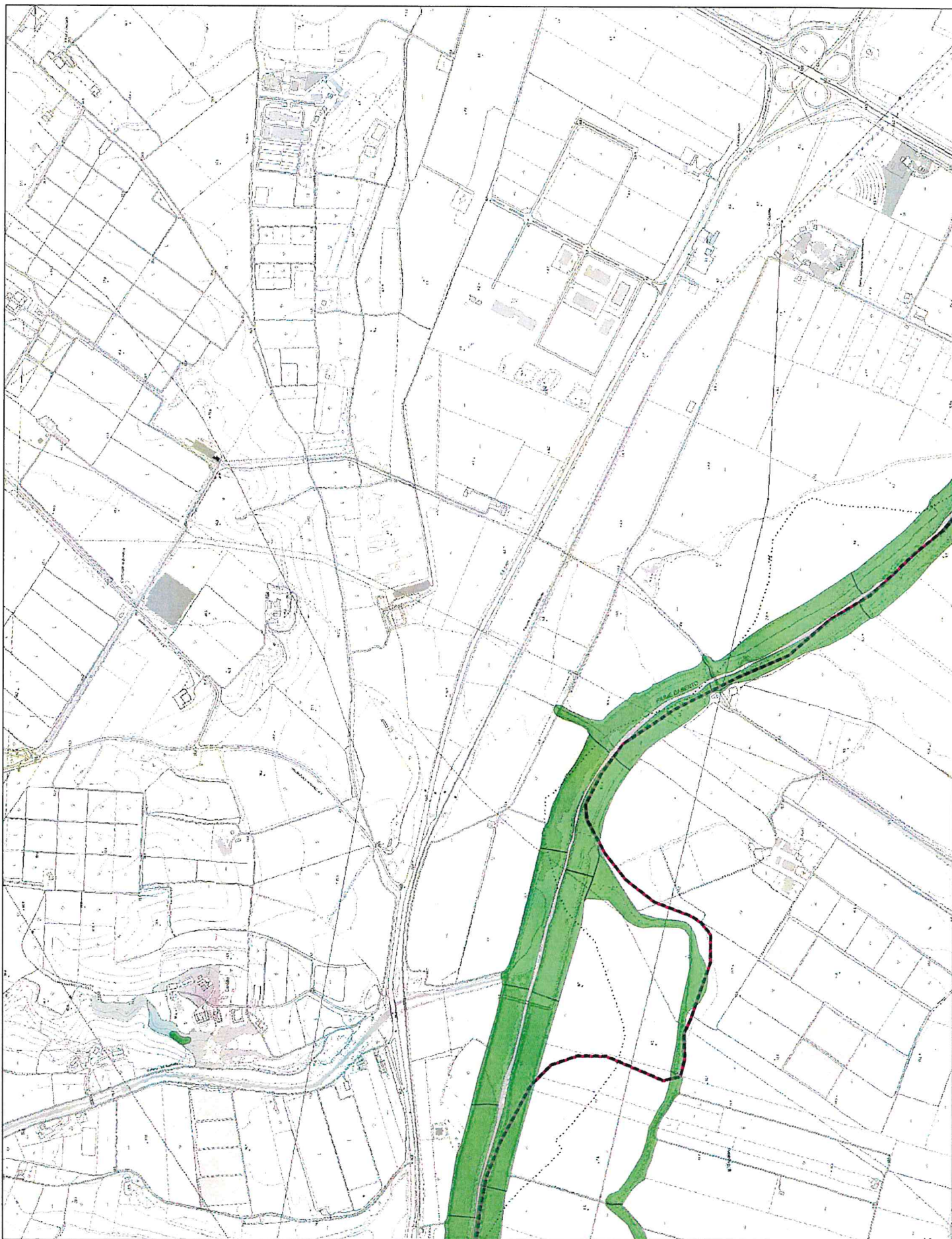
Scala 1:10.000

Piano Stralcio  
delle Aree di  
Versante

B - CARTA  
DEL RISCHIO



www.adb.basilicata.it





Autorità di Bacino  
Distrettuale  
dell'Appennino  
Meridionale  
Territorio ex AdB  
Basilicata

**Piano Stralcio  
per la Difesa dal  
Rischio  
Idrogeologico**

Tavola:  
508052

Aggiornamento  
Nov. 2021

**Legenda**  
limiti  
amministrativi  
limiti  
comunal

**Tipologie di Rischio**

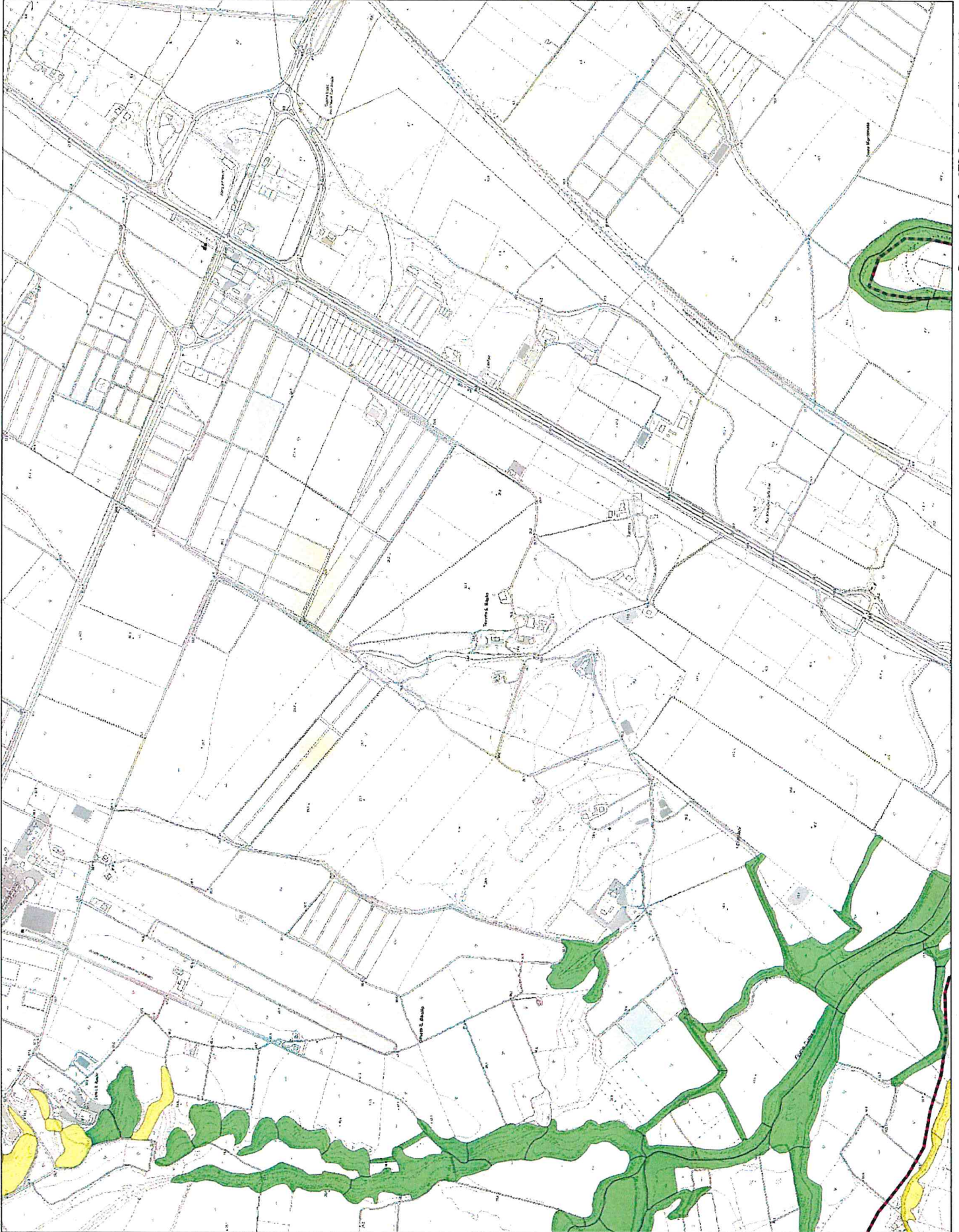
R4 - Molto elevato	R3 - Elevato	R2 - Medio	R1 - Moderato	ASV - Aree assoggettate a verifica idrogeologica	P - Aree pericolose	Rb - Aree bonificate
[Red box]	[Blue box]	[Green box]	[Yellow box]	[White box]	[Orange box]	[Dark Blue box]

Scala 1:10.000

Piano Stralcio  
delle Aree di  
Versante  
B - CARTA  
DEL RISCHIO



www.adb.basilicata.it





Autorità di Bacino  
Distrettuale  
dell'Appennino  
Meridionale  
Territorio ex AdB  
Basilicata

Piano Stralcio  
per la Difesa dal  
Rischio  
Idrogeologico

Tavola:  
508053

Aggiornamento  
Nov. 2021

Legenda

limiti  
amministrativi

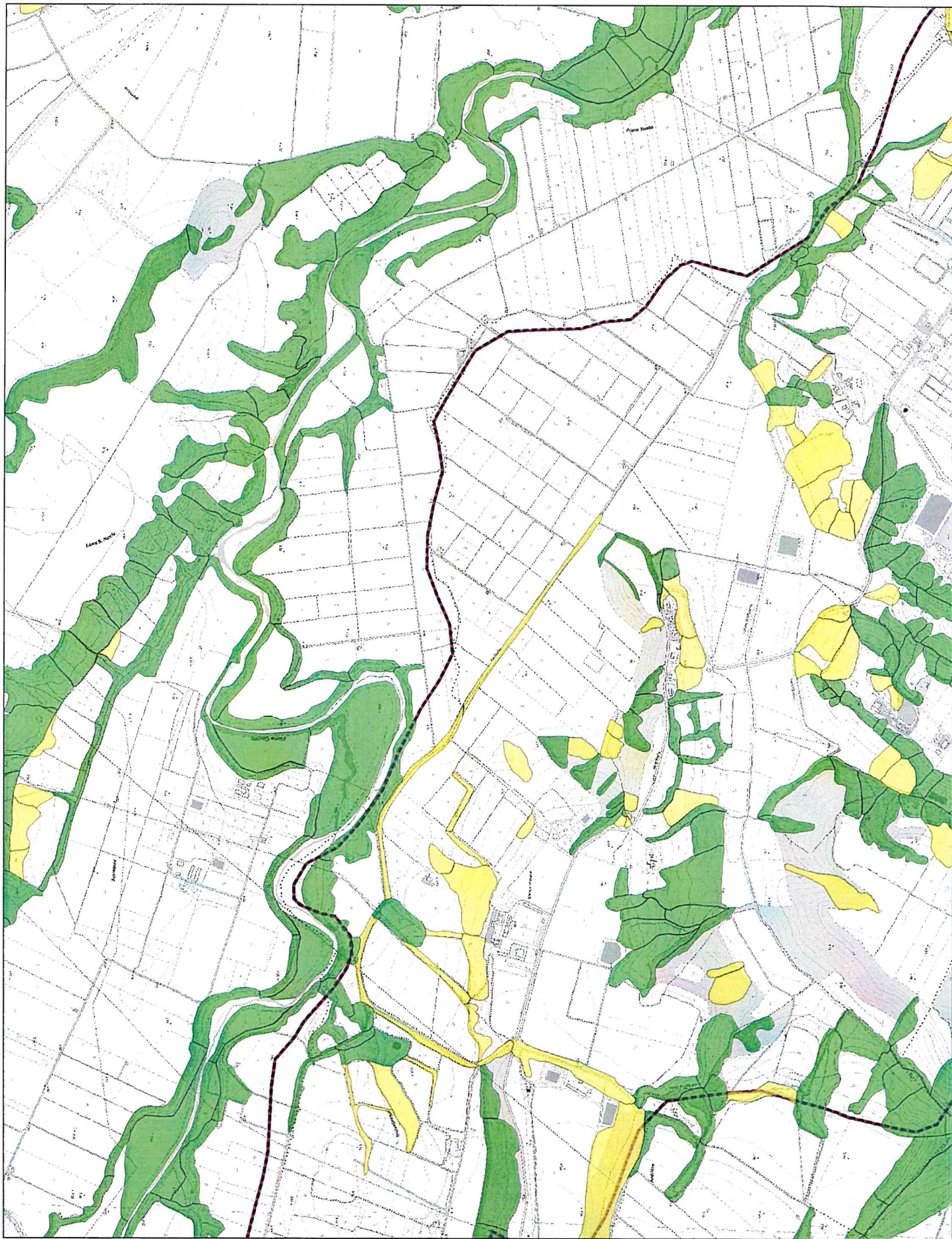
limiti  
comunali

Tipologie di Rischio

R4 - Molto elevato
R3 - Elevato
R2 - Medio
R1 - Moderato
ASV - Aree assoggettate a verifica idrogeologica
P - Aree pericolose
Rb - Aree bonificate

Scala 1:10.000

Piano Stralcio  
delle Aree di  
Versante  
B - CARTA  
DEL RISCHIO







Autorità di Bacino  
Distrettuale  
dell'Appennino  
Meridionale  
Territorio ex AdB  
Basilicata

**Piano Stralcio  
per la Difesa dal  
Rischio  
Idrogeologico**

Tavola:  
508054

Aggiornamento  
Nov. 2021

**Legenda**

limiti amministrativi  
limiti comunali

Tipologie di Rischio

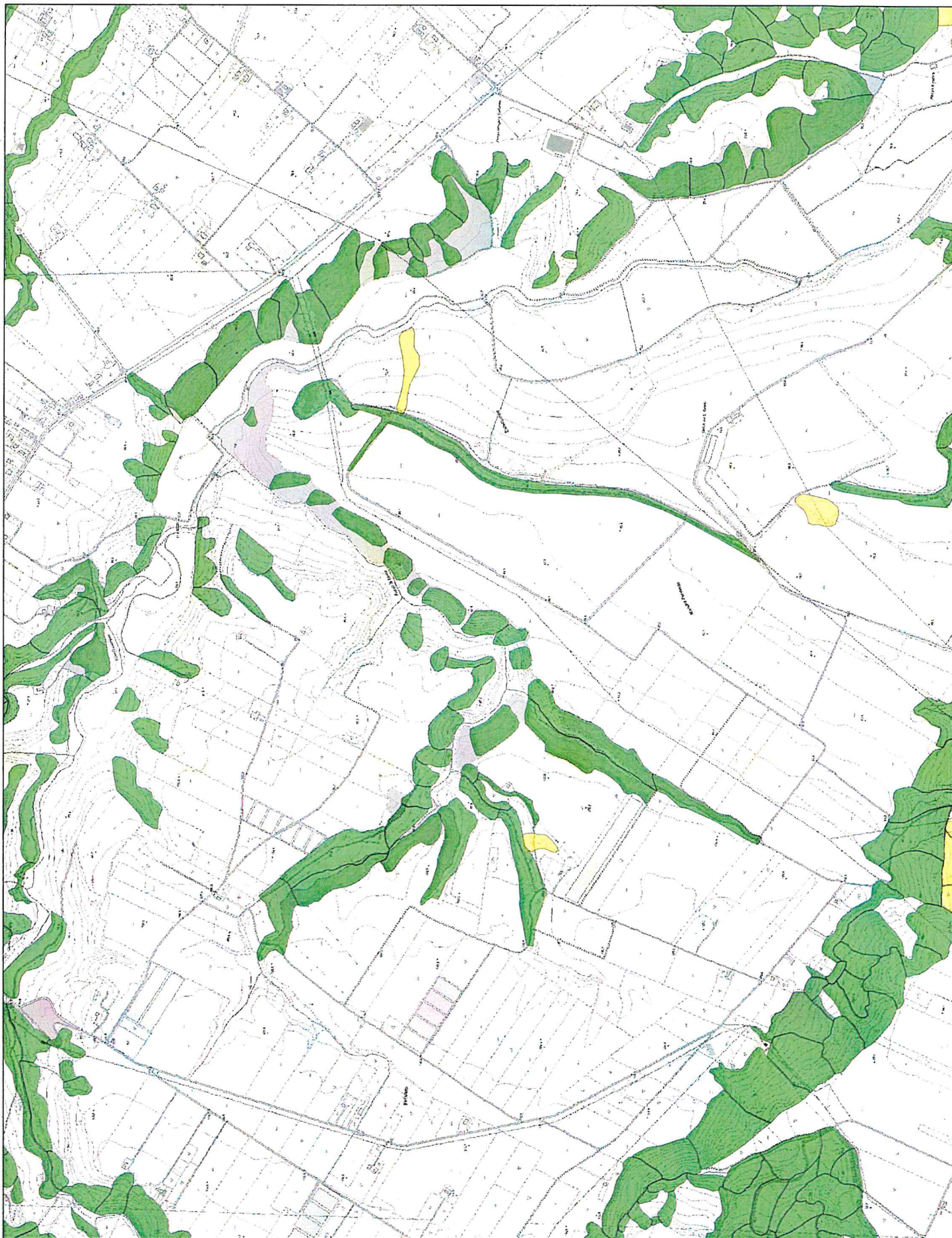
- R4 - Molto elevato
- R3 - Elevato
- R2 - Medio
- R1 - Moderato
- ASV - Aree assoggettate a verifica idrogeologica
- P - Aree pericolose
- Rb - Aree bonificate

Scala 1:10.000

Piano Stralcio  
delle Aree di  
Versante  
B - CARTA  
DEL RISCHIO



www.adb.basilicata.it





Autorità di Bacino  
Distrettuale  
dell'Appennino  
Meridionale  
Territorio ex AdB  
Basilicata

**Piano Stralcio  
per la Difesa dal  
Rischio  
Idrogeologico**

Tavola:  
508061

Aggiornamento  
Nov. 2021

Legenda

limiti  
amministrativi  
limiti  
comunali

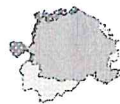
Tipologie di Rischio

R4 - Molto  
elevato  
R3 - Elevato  
R2 - Medio  
R1 - Moderato  
ASV - Aree  
assoggettate  
a verifica  
idrogeologica  
P - Aree  
pericolose  
Rb - Aree  
bonificate

Scala 1:10.000

Piano Stralcio  
delle Aree di  
Versante

B - CARTA  
DEL RISCHIO



www.adb.basilicata.it





Autorità di Bacino  
Distrettuale  
dell'Appennino  
Meridionale  
Territorio ex ADB  
Basilicata

### Piano Stralcio per la Difesa dal Rischio Idrogeologico

Tavola:  
508091

Aggiornamento  
Nov. 2021

#### Legenda

limiti  
amministrativi  
limiti  
comunali



#### Tipologie di Rischio

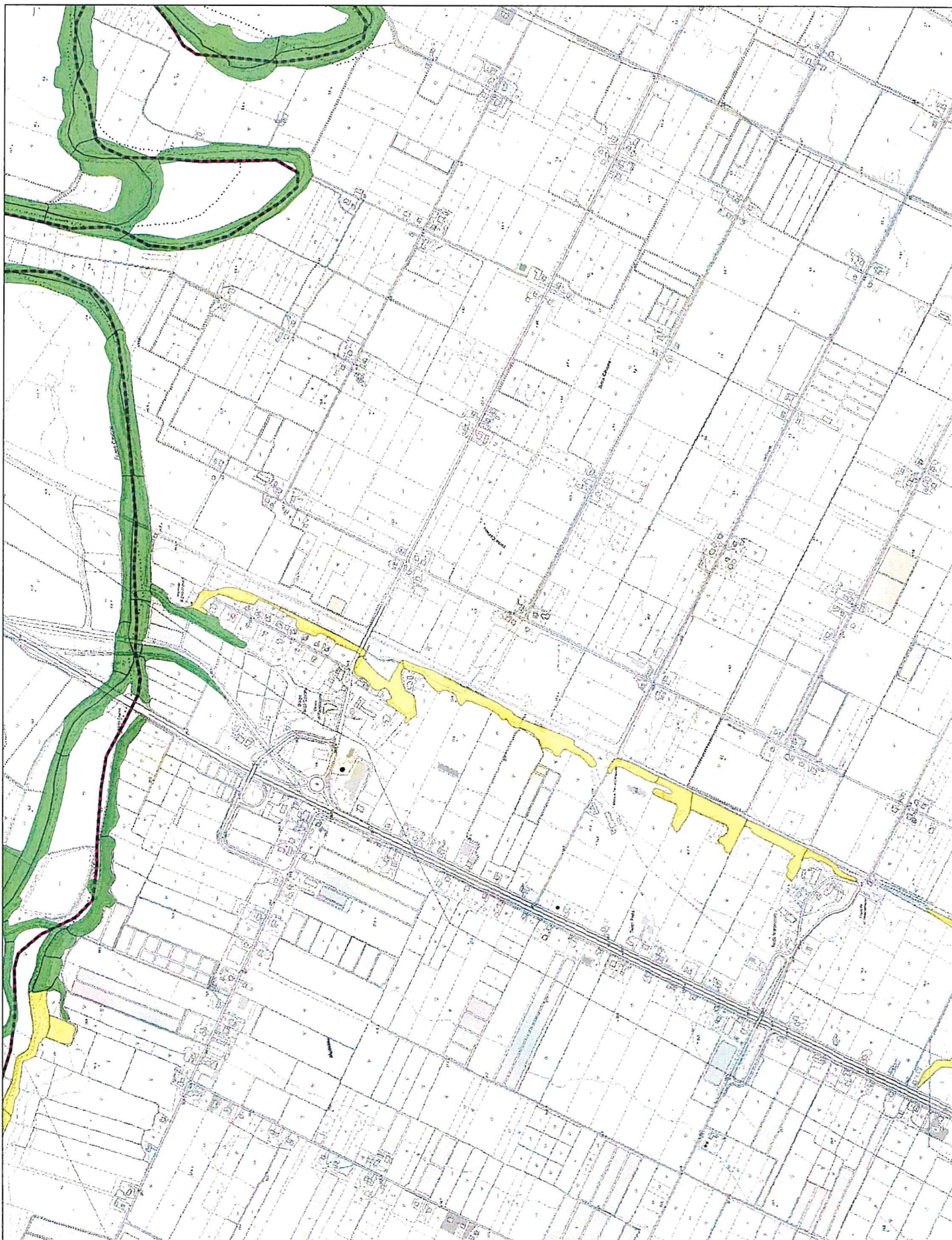
- R4 - Molto elevato
- R3 - Elevato
- R2 - Medio
- R1 - Moderato
- ASV - Aree assoggettate a verifica idrogeologica
- P - Aree pericolose
- Rb - Aree bonificate

Scala 1:10.000

Piano Stralcio  
delle Aree di  
Versante  
B - CARTA  
DEL RISCHIO



www.adb.basilicata.it





Autorità di Bacino  
Distrettuale  
dell'Appennino  
Meridionale  
Territorio ex AdB  
Basilicata

**Piano Stralcio  
per la Difesa dal  
Rischio  
Idrogeologico**

Tavola:  
508104

Aggiornamento  
Nov. 2021

**Legenda**








limiti

amministrativi



limiti  
comunali

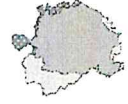
Tipologie di Rischio

-  R4 - Molto elevato
-  R3 - Elevato
-  R2 - Medio
-  R1 - Moderato
-  ASV - Aree assoggettate a verifica idrogeologica
-  P - Aree pericolose
-  RB - Aree bonificate

Scala 1:10.000

Piano Stralcio  
delle Aree di  
Versante

B - CARTA  
DEL RISCHIO



www.adb.basilicata.it



